Program Rewitalizacji Gminy Ruda Maleniecka
na lata 2016-2023



Diagnoza czynników i zjawisk kryzysowych wraz z opisem skali i charakteru potrzeb rewitalizacyjnych

Maj - Czerwiec 2016

Program Rewitalizacji Gminy Ruda Maleniecka na lata 2016-2023 został opracowany w ramach projektu dofinansowanego w ramach Programu Operacyjnego Pomoc Techniczna.

Opracowano na podstawie Wytycznych Ministra Infrastruktury i Rozwoju w zakresie rewitalizacji w programach operacyjnych na lata 2014-2020 (MIiR/H 2014-2020/20(01)/07/2015)

Dokument przygotowany przez firmę:

GRACZKOWSKI DOTACJE Sp. z o.o.

Program Rewitalizacji opracowano przy wsparciu Komitetu ds. Opracowania i Wdrażania Programu Rewitalizacji dla Gminy Ruda Maleniecka na lata 2016-2023 powołanego Zarządzeniem Wójta Gminy Ruda Maleniecka Nr 24/2016 z dnia 18 maja 2016 r. oraz zgodnie z zapisami Zarządzenia Nr 37/2016 Wójta Gminy Ruda Maleniecka z dnia 11 lipca 2016 r. w przedmiocie zmiany Zarządzenia Nr 24/2016 Wójta Gminy Ruda Maleniecka z dnia 18 maja 2016 r. w sprawie powołania Komitetu ds. Opracowania i Wdrażania Programu Rewitalizacji dla Gminy Ruda Maleniecka na lata 2016-2023 w składzie:

1 Piotr Piec – Zastępca Wójta Gminy jako Przewodniczący Komitetu,
2 Małgorzata Staszczyk – Skarbnik Gminy – Referat finansowy,
3 Jolanta Orman – kierownik referartu społeczno-administracyjnego,
4 Renata Łopuszyńska – stanowisko ds. gospodarki gruntami i mienia komunalnego,
5 Tomasz Przybył – stanowisko ds. kultury i sportu,
6 Wioleta Włodarczyk – stanowisko ds. Unii Europejskiej, rewitalizacji i BHP

Wstęp

W niniejszej diagnozie pojawią się liczne terminy specjalistyczne, np. związane z polityką społeczną, które wymagają zdefiniowania. W ramach procesu rewitalizacji przyjmuje się, że wymienione poniżej terminy będą używane w opisanym znaczeniu.

BEZDOMNOŚĆ - to kryzysowy stan egzystencji osoby nieposiadającej faktycznego miejsca zamieszkania.

BEZROBOCIE - polega na tym, że osoba zdolna do pracy, aktywnie poszukująca jej i faktycznie gotowa do jej podjęcia nie znajduje zatrudnienia. Bezrobocie rejestrowane natomiast, to formalny stan wpisania kogoś do rejestru prowadzonego przez Powiatowy Urząd Pracy.

NIEPEŁNOSPRAWNOŚĆ - według Europejskiego Forum Niepełnosprawności osobą niepełnosprawną jest jednostka w pełni swoich praw, znajdująca się w sytuacji upośledzającej ją na skutek barier środowiskowych, ekonomicznych i społecznych, których z powodu występujących u niej uszkodzeń nie może przezwyciężyć w taki sposób, jak inni ludzie.

INTEGRACJA SPOŁECZNA - z punktu widzenia jednostki, proces jej włączania społecznego, przełamywania jej wykluczenia. Z punktu widzenia społeczeństwa – proces budowania spójności społecznej.

KAPITAŁ SPOŁECZNY - termin z pogranicza ekonomii i socjologii, oznaczający kapitał (jako element procesu produkcji i życia w zorganizowanym społeczeństwie), którego wartość opiera się na wzajemnych relacjach społecznych i zaufaniu jednostek, które dzięki niemu mogą osiągać więcej korzyści (z ekonomicznego i społecznego punktu widzenia).

MARGINALIZACJA - wykluczenie z udziału w życiu społecznym jednostek, grup społecznych lub w ujęciu globalnym społeczeństw w stosunku do ich otoczenia społecznego. Wykluczenie społeczne może odnosić się do procesu wykluczania jednostek i grup albo do stanu wykluczenia.

Wykluczenie jest rozumiane jako niemożliwość bycia uczestnikiem ważnych społecznie aspektów życia społecznego, gospodarczego, politycznego czy kulturowego. Skutkiem marginalizacji (procesu) jest wykluczenie społeczne (stan).

OBSZAR ZDEGRADOWANY - obszar gminy znajdujący się w stanie kryzysowym z powodu koncentracji negatywnych zjawisk społecznych, w szczególności bezrobocia, ubóstwa, przestępczości, niskiego poziomu edukacji lub kapitału społecznego, a także niewystarczającego poziomu uczestnictwa w życiu publicznym i kulturalnym, w przypadku występowania na nim ponadto, co najmniej jednego z następujących negatywnych zjawisk:

- gospodarczych – w szczególności niskiego stopnia przedsiębiorczości, słabej kondycji lokalnych przedsiębiorstw lub
- środowiskowych – w szczególności przekroczenia standardów, jakości środowiska, obecności odpadów stwarzających zagrożenie dla życia, zdrowia ludzi lub stanu środowiska, lub
- przestrzenno-funkcjonalnych – w szczególności niewystarczającego wyposażenia w infrastrukturę techniczną i społeczną lub jej złego stanu technicznego, braku dostępu do podstawowych usług lub ich niskiej jakości, niedostosowania rozwiązań urbanistycznych do zmieniających się funkcji obszaru, niskiego poziomu obsługi komunikacyjnej, niedoboru lub niskiej jakości terenów publicznych, lub

- technicznych – w szczególności degradacji stanu technicznego obiektów budowlanych, w tym o przeznaczeniu mieszkaniowym, oraz niefunkcjonowaniu rozwiązań technicznych umożliwiających efektywne korzystanie z obiektów budowlanych, w szczególności w zakresie energooszczędności i ochrony środowiska.

Obszar zdegradowany może być podzielony na podobszary, w tym podobszary nieposiadające ze sobą wspólnych granic, pod warunkiem stwierdzenia na każdym z podobszarów występowania koncentracji negatywnych zjawisk społecznych oraz gospodarczych, środowiskowych, przestrzenno-funkcjonalnych lub technicznych.

OBSZAR REWITALIZACJI - obszar obejmujący całość lub część obszaru zdegradowanego, cechującego się szczególną koncentracją negatywnych zjawisk. Obszar rewitalizacji nie może być większy niż **20% powierzchni gminy** oraz zamieszkały przez więcej niż **30% mieszkańców gminy**.

REWITALIZACJA - to proces wyprowadzania ze stanu kryzysowego obszarów zdegradowanych, prowadzony w sposób kompleksowy, poprzez zintegrowane działania na rzecz lokalnej społeczności, przestrzeni i gospodarki, skoncentrowane terytorialnie, prowadzone przez interesariuszy rewitalizacji.

*****

Idea rewitalizacji polega na pobudzeniu rozwoju gospodarczego, zwiększeniu atrakcyjności inwestycyjnej zdegradowanego obszaru jak również na przeprowadzeniu inicjatyw na rzecz społeczności lokalnej. Kompleksowość planowanych do przeprowadzenia projektów stanowi klucz do faktycznego i długotrwałego wyjścia wyznaczonego obszaru z sytuacji kryzysowej.

Rewitalizacja zakłada optymalne wykorzystanie specyficznych uwarunkowań danego obszaru oraz wzmacnianie jego lokalnych potencjałów, w tym także kulturowych. To samorząd gminny **przygotowuje, koordynuje i tworzy warunki do prowadzenie rewitalizacji, ale rewitalizacja prowadzona jest przez wielu interesariuszy.** Są nimi m.in.:

- mieszkańcy obszaru rewitalizacji oraz właściciele, użytkownicy wieczyści nieruchomości i podmioty zarządzające nieruchomościami znajdującymi się na tym obszarze;
- mieszkańcy gminy inni niż wymienieni powyżej;
- podmioty prowadzące lub zamierzające prowadzić na obszarze gminy działalność gospodarczą;
- podmioty prowadzące lub zamierzające prowadzić na obszarze gminy działalność społeczną, w tym organizacje pozarządowe i grupy nieformalne;
- jednostki samorządu terytorialnego i ich jednostki organizacyjne;
- organy władzy publicznej;
- inne podmioty realizujące na obszarze rewitalizacji uprawnienia Skarbu Państwa.

Rewitalizacja jest procesem wieloletnim, prowadzonym przez szeroki i otwarty katalog interesariuszy ze szczególnym uwzględnieniem mieszkańców obszaru rewitalizacji.
Działania służące wspieraniu procesów rewitalizacji prowadzone są w sposób spójny: wewnętrznie (poszczególne działania pomiędzy sobą) oraz zewnętrznie (z lokalnymi politykami sektorowymi, np. transportową, energetyczną, celami i kierunkami wynikającymi z dokumentów strategicznych i planistycznych)[1].

[1] Wytyczne w zakresie rewitalizacji w programach operacyjnych na lata 2014-2020, Warszawa, 3 lipca 2015 r.

Inicjatorem rewitalizacji na terenie gminy Ruda Maleniecka była Rada Gminy, która podjęła w dniu 13 maja 2016r. odpowiednią uchwałę inicjującą cały proces.

Uchwała Nr XVI/102/2016
Rady Gminy w Rudzie Malenieckiej
z dnia 13 maja 2016 r.

w sprawie przystąpienia do sporządzenia „Programu Rewitalizacji Gminy Ruda Maleniecka na lata 2016-2023"

Na podstawie art. 18 ust. 2 pkt. 6 i 6a ustawy z dnia 08 marca 1990 roku o samorządzie gminnym (t.j. Dz. U. z 2016 r. poz. 446) w związku z art. 52 ust. 1 ustawy o rewitalizacji (Dz. U. z 2015 r. poz. 1777) **Rada Gminy w Rudzie Malenieckiej uchwala, co następuje:**

§ 1

Przystępuje do sporządzenia „Programu Rewitalizacji Gminy Ruda Maleniecka na lata 2016-2023" jako programu wieloletniego.

§ 2

Zakres opracowania obejmuje:
- ustalenie uwarunkowań i wyznaczenie granic obszaru rewitalizacji,
- opracowanie programu i przygotowanie uchwały w sprawie jego przyjęcia,
- skorelowanie przedsięwzięć realizacyjnych w ramach projektów rewitalizacji z Wieloletnim Programem Inwestycyjnym.

§ 3

Wykonanie uchwały powierza się Wójtowi Gminy Ruda Maleniecka.

§ 4

Uchwała wchodzi w życie z dniem podjęcia.

RADA GMINY W RUDZIE MALENIECKIEJ

PRZEWODNICZĄCY RADY
Piotr Pelgan

Mapa 1. Lokalizacja Gminy Ruda Maleniecka na tle województwa świętokrzyskiego i powiatu koneckiego

Źródło: opracowanie własne

Diagnoza czynników i zjawisk kryzysowych wraz z opisem skali i charakteru potrzeb rewitalizacyjnych

Na terenie gminy mamy 18 sołectw (tyle samo miejscowości, tzn. że nie ma sołectw, na które składają się więcej niż 1 miejscowość) i są to:

1. Cieklińsko
2. Cis
3. Dęba
4. Dęba Kolonia
5. Hucisko
6. Koliszowy
7. Kołoniec
8. Lipa
9. Machory
10. Maleniec
11. Młotkowice
12. Ruda Maleniecka
13. Strzęboszów
14. Szkucin
15. Tama
16. Wyszyna Fałkowska
17. Wyszyna Machorowska
18. Wyszyna Rudzka

Poniżej prezentujemy analizę ilościowo-jakościową, która ma na celu identyfikację czynników i zjawisk kryzysowych na terenie gminy Ruda Maleniecka oraz wytypowanie sołectw (obszarów zdegradowanych), które są najbardziej dotknięte kryzysem społecznym oraz gospodarczym, technicznym, funkcjonalno-społecznym lub środowiskowym. Diagnoza ta stanowi również swego rodzaju „portret socjologiczny" poszczególnych sołectw.

Niniejszy dokument stanowi opis stanu sytuacji w Gminie Ruda Maleniecka w pięciu sferach:

- społecznej,
- środowiskowej,
- gospodarczej,
- technicznej,
- funkcjonalno-przestrzennej.

Wyznaczając obszary zdegradowane brano pod uwagę następujące wskaźniki:

Tabela 1. Wykaz wskaźników wziętych pod uwagę przy wyznaczaniu obszarów zdegradowanych

L.p.	Wskaźnik	Źródło danych
	Problemy w sferze społecznej	
1	Liczba osób korzystających z pomocy GOPS w latach 2014-2015	GOPS Ruda Maleniecka
2	Liczba dzieci i młodzieży korzystająca z dożywiania w latach 2014-2015	GOPS Ruda Maleniecka
3	Liczba osób korzystająca z zasiłków stałych, okresowych i celowych w latach 2014-2015	GOPS Ruda Maleniecka
4	Liczba osób korzystająca z zasiłków z powodu bezrobocia w latach 2014-2015	GOPS Ruda Maleniecka
5	Liczba osób korzystająca z zasiłków z powodu ubóstwa w latach 2014-2015	GOPS Ruda Maleniecka

6	Liczba osób korzystająca z zasiłków z powodu niepełnosprawności w latach 2014-2015	GOPS Ruda Maleniecka
7	Liczba osób korzystająca z zasiłków z powodu długotrwałej lub ciężkiej choroby w latach 2014-2015	GOPS Ruda Maleniecka
8	Liczba osób korzystająca z zasiłków z powodu bezradności w sprawach opiekuńczo-wychowawczych w latach 2014-2015	GOPS Ruda Maleniecka
9	Liczba osób korzystająca z zasiłków z powodu alkoholizmu w latach 2014-2015	GOPS Ruda Maleniecka
10	Liczba dokonanych przestępstw i wykroczeń w poszczególnych sołectwach Gminy Ruda Maleniecka w latach 2013-2015	Komisariat Policji w Radoszycach
11	Liczba sołectw, w których nastąpił spadek liczby mieszkańców lub zwiększenie liczby mieszkańców było mniejsze niż średnia dla sołectwa	Ewidencja ludności Urząd Gminy w Rudzie Malenieckiej
12	Liczba sołectw, w których procentowy udział mieszkańców do 25 roku życia jest mniejszy niż średnia dla gminy	Ewidencja ludności Urząd Gminy w Rudzie Malenieckiej
13	Liczba sołectw, w których procentowy udział mieszkańców powyżej 61 lat i więcej jest większa niż średnia dla całej gminy	Ewidencja ludności Urząd Gminy w Rudzie Malenieckiej
14	Liczba bezrobotnych zarejestrowanych w Powiatowym Urzędzie Pracy w Końskich z poszczególnych sołectw w latach 2013-2015	PUP Końskie
15	Liczba sołectw, w których swą siedzibę ma najmniej organizacji pozarządowych	Urząd Gminy w Rudzie Malenieckiej; ngo.pl
Problemy w sferze środowiskowej		
1	Liczba sołectw, w których liczba kilogramów azbestu pozostająca do utylizacji jest większa niż średnia dla sołectwa	Urząd Gminy w Rudzie Malenieckiej
2	Liczba sołectw na terenie, których występują obszary chronione	Geoserwis
3	Liczba sołectw na terenie, których występuje obszar NATURA 2000	Regionalna Dyrekcja Ochrony Środowiska
4	Liczba sołectw na terenie, których występują pomniki przyrody	Regionalna Dyrekcja Ochrony Środowiska
Problemy w sferze gospodarczej		
1	Liczba sołectw, w których liczba zarejestrowanych firm w Centralnej ewidencji i informacji o działalności gospodarczej (CEiDG) jest poniżej średniej dla sołectwa	CEiDG
2	Liczba sołectw, w których brak jest obiektów noclegowo-gastronomicznych	Urząd Gminy w Rudzie Malenieckiej
Problemy w sferze technicznej		
1	Liczba sołectw, w których jest brak lub jest tylko częściowo wykonana kanalizacja lub przydomowe oczyszczalnie ścieków	Urząd Gminy w Rudzie Malenieckiej
2	Liczba sołectw na terenie, których znajdują się zabytki wpisane do Rejestru Zabytków Nieruchomych Województwa Świętokrzyskiego	Wojewódzki Konserwator Zabytków
Problemy w sferze funkcjonalno-przestrzennej		
1	Liczba sołectw, w których istnieje potrzeba modernizacji infrastruktury szkolnej	Placówki oświatowe z terenu Gminy Ruda Maleniecka
2	Liczba sołectw, w których Istnieje potrzeba budowy lub adaptacji/doposażenie infrastruktury zdrowotnej	Urząd Gminy w Rudzie Malenieckiej
3	Liczba sołectw, w których jest najmniejszy dostęp do infrastruktury kulturalnej	Urząd Gminy w Rudzie Malenieckiej
4	Liczba sołectw, w których dostęp do infrastruktury sportowej jest najmniejszy	Urząd Gminy w Rudzie Malenieckiej

Źródło: opracowanie własne

Analiza ilościowa problemów w sferze społecznej

Analizując problemy społeczne wzięto pod uwagę przede wszystkim dane z Ośrodka Pomocy Społecznej oraz Policji. Poniższa tabela prezentuje ogólną liczbę rodzin i osób korzystających z pomocy GOPS w ciągi ostatnich 2 lat.

Tabela 2. Liczba rodzin i osób korzystających z pomocy GOPS w latach 2013-2015

Liczba rodzin i osób korzystających z pomocy GOPS w latach 2013-2015				
Wyszczególnienie	**2014**		**2015**	
	Liczba osób	**Liczba rodzin**	**Liczba osób**	**Liczba rodzin**
Bezrobocie	370	129	236	87
Ubóstwo	410	166	328	142
Niepełnosprawność	48	36	88	46
Długotrwała lub ciężka choroba	49	23	76	28
Przemoc	7	2	6	1
Bezradność w sprawach opiekuńczo-wychowawczych	49 rodziny niepełne: 21 rodziny wielodzietne: 17	12 rodziny niepełne: 7 rodziny wielodzietne: 2	61 rodziny niepełne: 21 rodziny wielodzietne: 29	14 rodziny niepełne: 7 rodziny wielodzietne: 4
w tym: rodziny niepełne, rodziny wielodzietne				
Trudności po opuszczeniu zakładów karnych	2	1	6	4
Alkoholizm	17	15	22	22
Sytuacja kryzysowa	0	0	0	0
Zdarzenia losowe	0	0	3	2

Źródło: dane GOPS Ruda Maleniecka, kwiecień 2016

Poniżej prezentujemy 9 wskaźników dotyczących korzystania ze świadczeń GOPS opracowanych na podstawnie danych Ośrodka Pomocy Społecznej. Wzięto pod uwagę ostatnie 2 lata i celem analizy było wyznaczenie sołectw, w których zjawisko korzystania z zasiłków było najwyższe (brano pod uwagę średnią dla wszystkich sołectw i przyznawano „punkty" obszarom (sołectwom), które są powyżej średniej (uznaliśmy, że w tych sołectwach zjawiska te są ilościowo największe).
Tak przyjęta metodologia jest uzasadniona ze względu na to, że różnice w liczbie mieszkańców poszczególnych sołectw nie są aż tak duże. Wydawać by się mogło, że będą preferowane sołectwa „duże" pod względem liczby mieszkańców (częściowo się to potwierdziło w przypadku sołectwa Ruda Maleniecka), jednak jak pokazała poniższa analiza zidentyfikowane problemy dotykające sołectwa Lipa (3 miejscowość w gminie pod względem liczby mieszkańców) czy Maleniec (14 miejsce) są dużo większe niż w innych sołectwach.

Tabela 3. Analiza liczby mieszkańców poszczególnych sołectw na 31.12.2015r.

L.p.	Sołectwo	Liczba mieszkańców na 31.12.2015r.	% do ogółu
1.	Cieklińsko	116	3,66%
2.	Cis	86	2,71%
3.	Dęba	262	8,27%

4.	Dęba Kolonia	100	3,16%
5.	Hucisko	105	3,32%
6.	Koliszowy	306	9,67%
7.	Kołoniec	180	5,69%
8.	Lipa	337	10,64%
9.	Machory	75	2,37%
10.	Maleniec	74	2,34%
11.	Młotkowice	365	11,53%
12.	Ruda Maleniecka	557	17,59%
13.	Strzęboszów	56	1,77%
14.	Szkucin	180	5,69%
15.	Tama	15	0,47%
16.	Wyszyna Fałkowska	157	4,96%
17.	Wyszyna Machorowska	69	2,18%
18.	Wyszyna Rudzka	126	3,98%
Razem		3166	100,0%

Źródło: opracowanie własne na podstawie danych Ewidencji Ludności Urząd Gminy Ruda Maleniecka

Wskaźnik 1: Liczba osób korzystających z pomocy GOPS w latach 2014-2015

Metodologia: wzięto pod uwagę, że łącznie w ciągu 2 lat skorzystało z pomocy GOPS 372 rodziny (912 osób; osoby w poszczególnych latach mogły się powtarzać). Licząc średnią dla sołectwa podzielono 912 osób na 18 sołectw co dało w zaokrągleniu 51 osób.

Tabela 4 . Liczba rodzin i osób korzystających z pomocy GOPS w latach 2014-2015 w podziale na sołectwa

	Liczba rodzin i osób korzystających z pomocy GOPS Ruda Maleniecka w latach 2014-2015 w podziale na sołectwa						
		2014		2015		Razem	
	Sołectwo	Liczba osób	Liczba rodzin	Liczba osób	Liczba rodzin	Liczba osób	Liczba rodzin
1.	Cieklińsko	2	2	6	4	8	6
2.	Cis	6	2	7	3	13	5
3.	Dęba	32	11	35	11	67	22
4.	Dęba Kolonia	9	3	12	4	21	7
5.	Hucisko	14	7	7	4	21	11
6.	Koliszowy	30	15	42	17	72	32
7.	Kołoniec	27	11	19	6	46	17
8.	Lipa	51	14	63	16	114	30
9.	Machory	25	9	11	7	36	16
10.	Maleniec	13	8	12	8	25	16
11.	Młotkowice	81	28	57	24	138	52
12	Ruda Maleniecka	106	52	96	37	202	89
13.	Strzęboszów	6	5	2	2	8	7
14.	Szkucin	28	9	22	7	50	16
15.	Tama	4	3	4	3	8	6
16.	Wyszyna Fałkowska	16	6	11	6	27	12
17.	Wyszyna Machorowska	21	11	14	9	35	20
18.	Wyszyna Rudzka	10	4	11	4	21	8
	Razem	481	200	431	172	912	372
		Średnia osób dla sołectwa			51		
		Średnia rodzin dla sołectwa			21		

Źródło: GOPS Ruda Maleniecka, kwiecień 2016

Pięć sołectw jest powyżej średniej tj.: Dęba, Koliszowy, Lipa, Młotkowice, Ruda Maleniecka. I to w tych sołectwach najwięcej osób korzysta ze wsparcia Ośrodka Pomocy Społecznej.

Wskaźnik 2: Liczba dzieci i młodzieży korzystająca z dożywiania w latach 2014-2015
Państwowy program „Pomoc państwa w zakresie dożywiania" nakłada na gminę obowiązek dożywiania dzieci oraz zapewnienia posiłku osobom jego pozbawionym, zwłaszcza jeżeli chodzi o osoby z terenów objętych wysokim poziomem bezrobocia i ze środowisk wiejskich.

Metodologia: wzięto pod uwagę, że łącznie w ciągu 2 lat 143 dzieci i młodzieży skorzystało z dożywiania (osoby w poszczególnych latach mogły się powtarzać). Licząc średnią dla sołectwa podzielono 143 na 18 sołectw co dało w zaokrągleniu 8 osób. Najwięcej dzieci korzystających z dożywania mieszka w sołectwach: Dęba, Kołoniec, Lipa, Młotkowice, Ruda Maleniecka, Szkucin.

Tabela 5. Liczba dzieci i młodzieży korzystająca z dożywiania w latach 2014-2015 z podziałem na sołectwa

	Sołectwo	**2014**	**2015**	Razem
1.	Cieklińsko	0	0	0
2.	Cis	1	0	1
3.	Dęba	7	4	11
4.	Dęba Kolonia	3	3	6
5.	Hucisko	2	1	3
6.	Koliszowy	2	3	5
7.	Kołoniec	8	7	15
8.	Lipa	13	13	26
9.	Machory	0	0	0
10.	Maleniec	1	0	1
11.	Młotkowice	12	11	23
12	Ruda Maleniecka	14	11	25
13.	Strzęboszów	0	0	0
14.	Szkucin	6	6	12
15.	Tama	0	0	0
16.	Wyszyna Fałkowska	3	1	4
17.	Wyszyna Machorowska	3	2	5
18.	Wyszyna Rudzka	2	4	6
	Razem	77	66	143
	Średnia dla sołectwa			8

Źródło: Ruda Maleniecka, kwiecień 2016

Wskaźnik 3: Liczba osób korzystająca z zasiłków stałych, okresowych, celowych w latach 2014-2015
Metodologia: wzięto pod uwagę, że łącznie w ciągu 2 lat 399 świadczeniobiorcom przyznano zasiłki stałe, okresowe i celowe (osoby w poszczególnych latach mogły się powtarzać). Licząc średnią dla sołectwa podzielono 399 na 18 sołectw co dało w zaokrągleniu 22 osoby.

Tabela 6. Liczba osób korzystająca z zasiłków stałych, okresowych, celowych w poszczególnych jednostkach pomocniczych Gminy Ruda Maleniecka

L.p.	**Liczba osób korzystająca z zasiłków stałych, okresowych, celowych w poszczególnych sołectwach**							
	Sołectwo	**2014 rok**			**2015 rok**			Razem
		Zasiłek						
		Stały	**Okresowy**	**Celowy**	**Stały**	**Okresowy**	**Celowy**	
1.	Cieklińsko	1	0	1	1	2	2	7
2.	Cis	0	0	1	1	2	0	4

3.	Dęba	3	8	2	3	5	5	26
4.	Dęba Kolonia	0	2	3	0	3	1	9
5.	Hucisko	2	2	4	2	1	0	11
6.	Koliszowy	1	9	6	4	9	4	33
7.	Kołoniec	5	5	4	2	4	2	22
8.	Lipa	0	7	5	0	6	7	25
9.	Machory	0	7	3	1	4	2	17
10.	Maleniec	4	2	4	5	4	5	24
11.	Młotkowice	5	14	5	4	12	10	50
12	Ruda Maleniecka	5	25	22	5	20	15	92
13.	Strzęboszów	2	3	1	1	1	0	8
14.	Szkucin	2	4	3	3	3	2	17
15.	Tama	1	0	3	1	0	3	8
16.	Wyszyna Fałkowska	1	3	1	2	3	2	12
17.	Wyszyna Machorowska	4	6	5	3	4	3	25
18.	Wyszyna Rudzka	0	3	3	0	2	1	9
	Razem	36	100	76	38	85	64	399
	Średnia dla sołectwa							22

Źródło: GOPS Ruda Maleniecka, kwiecień 2016

Osiem sołectw: Dęba, Koliszowy, Kołoniec, Lipa, Maleniec, Młotkowice, Ruda Maleniecka, Wyszyna Machorowska jest powyżej średniej w zakresie liczby osób korzystających z zasiłków: stałych, okresowych i celowych. I to na tych obszarach zjawisko to jest największe.

Wskaźnik 4: Liczba osób korzystająca z zasiłków z powodu bezrobocia w latach 2014-2015
Metodologia: wzięto pod uwagę, że łącznie w ciągu 2 lat 216 osób skorzystało z zasiłku z powodu bezrobocia (osoby w poszczególnych latach mogły się powtarzać). Licząc średnią dla sołectwa podzielono 216 na 18 sołectw co dało w zaokrągleniu 12 osób. Powyżej średniej znalazły się cztery sołectwa: Koliszowy, Lipa, Młotkowice, Ruda Maleniecka.

Tabela 7. Liczba osób korzystająca z zasiłków z powodu bezrobocia w latach 2014-2015

	Sołectwo	2014	2015	Razem
1.	Cieklińsko	1	3	4
2.	Cis	1	0	1
3.	Dęba	7	4	11
4.	Dęba Kolonia	2	3	5
5.	Hucisko	5	2	7
6.	Koliszowy	11	8	19
7.	Kołoniec	5	2	7
8.	Lipa	12	12	24
9.	Machory	7	4	11
10.	Maleniec	4	4	8
11.	Młotkowice	19	11	30
12	Ruda Maleniecka	32	20	52
13.	Strzęboszów	3	1	4
14.	Szkucin	6	3	9

15.	Tama	1	1	2
16.	Wyszyna Fałkowska	4	2	6
17.	Wyszyna Machorowska	7	3	10
18.	Wyszyna Rudzka	2	4	6
	RAZEM	129	87	216
	Średnia dla sołectwa			12

Źródło: GOPS Ruda Maleniecka, kwiecień 2016

Wskaźnik 5 Liczba osób korzystająca z zasiłków z powodu ubóstwa w latach 2014-2015
Metodologia: wzięto pod uwagę, że łącznie w ciągu 2 lat 308 osób skorzystało z zasiłku z powodu ubóstwa (osoby w poszczególnych latach mogły się powtarzać). Licząc średnią dla sołectwa podzielono 308 osób na 18 sołectw co dało w zaokrągleniu 17 osób.

Tabela 8. Liczba osób korzystająca z zasiłków z powodu ubóstwa w latach 2014-2015

	Sołectwo	**2014**	**2015**	**Razem**
1.	Cieklińsko	2	4	6
2.	Cis	2	3	5
3.	Dęba	8	7	15
4.	Dęba Kolonia	3	3	6
5.	Hucisko	7	4	11
6.	Koliszowy	12	15	27
7.	Kołoniec	10	5	15
8.	Lipa	13	15	28
9.	Machory	8	6	14
10.	Maleniec	8	8	16
11.	Młotkowice	25	17	42
12	Ruda Maleniecka	37	28	65
13.	Strzęboszów	4	2	6
14.	Szkucin	8	5	13
15.	Tama	2	2	4
16.	Wyszyna Fałkowska	5	6	11
17.	Wyszyna Machorowska	10	8	18
18.	Wyszyna Rudzka	2	4	6
	RAZEM	166	142	308
	Średnia dla sołectwa			17

Źródło: GOPS Ruda Maleniecka, kwiecień 2016

Sołectwa, w których liczba osób korzystających z zasiłków GOPS z tytułu ubóstwa przekroczyła średnią to: Koliszowy, Lipa, Młotkowice, Ruda Maleniecka, Wyszyna Machorowska. Biorąc pod uwagę liczbę mieszkańców zjawisko to jest największe w Wyszynie Machorowskiej (8 osób na 69, tj. 11%).

Wskaźnik 6: Liczba osób korzystająca z zasiłków z powodu niepełnosprawności w latach 2014-2015
Metodologia: wzięto pod uwagę, że łącznie w ciągu 2 lat 82 osoby skorzystały z zasiłku z powodu niepełnosprawności (osoby w poszczególnych latach mogły się powtarzać). Licząc średnią dla sołectwa podzielono 82 osoby na 18 sołectw co dało w zaokrągleniu 5 osób. Siedem następujących sołectw jest powyżej średniej: Koliszowy, Kołoniec, Maleniec, Młotkowice, Ruda Maleniecka, Szkucin, Wyszyna Machorowska.

Tabela 9. Liczba osób korzystająca z zasiłków z powodu niepełnosprawności w latach 2013-2015

	Sołectwo	2014	2015	Razem
1.	Cieklińsko	1	1	2
2.	Cis	1	1	2
3.	Dęba	1	3	4
4.	Dęba Kolonia	0	0	0
5.	Hucisko	2	2	4
6.	Koliszowy	1	5	6
7.	Kołoniec	5	3	8
8.	Lipa	0	0	0
9.	Machory	1	2	3
10.	Maleniec	4	5	9
11.	Młotkowice	6	6	12
12	Ruda Maleniecka	5	7	12
13.	Strzęboszów	2	1	3
14.	Szkucin	2	3	5
15.	Tama	1	1	2
16.	Wyszyna Fałkowska	1	3	4
17.	Wyszyna Machorowska	3	3	6
18.	Wyszyna Rudzka	0	0	0
	RAZEM	36	46	82
	Średnia dla sołectwa			5

Źródło: GOPS Ruda Maleniecka, kwiecień 2016

Wskaźnik 7: Liczba osób korzystająca z zasiłków z powodu długotrwałej lub ciężkiej choroby w latach 2014-2015

Metodologia: wzięto pod uwagę, że łącznie w ciągu 2 lat 51 osób skorzystało z zasiłku z powodu długotrwałej lub ciężkiej choroby (osoby w poszczególnych latach mogły się powtarzać). Licząc średnią dla sołectwa podzielono 51 mieszkańców na 18 sołectw co dało w zaokrągleniu 3 osoby. Zaznaczone w tabeli sześć sołectw jest powyżej średniej. Są to: Dęba, Koliszowy, Lipa, Młotkowice, Ruda Maleniecka, Wyszyna Machorowska.

Tabela 10. Liczba osób korzystająca z zasiłków z powodu długotrwałej lub ciężkiej choroby w latach 2014-2015

	Sołectwo	2014	2015	Razem
1.	Cieklińsko	0	0	0
2.	Cis	0	2	2
3.	Dęba	2	2	4
4.	Dęba Kolonia	1	1	2
5.	Hucisko	0	0	0
6.	Koliszowy	3	2	5
7.	Kołoniec	1	1	2
8.	Lipa	1	2	3
9.	Machory	0	0	0
10.	Maleniec	0	0	0
11.	Młotkowice	3	4	7
12	Ruda Maleniecka	7	10	17

13.	Strzęboszów	0	0	0
14.	Szkucin	0	0	0
15.	Tama	1	1	2
16.	Wyszyna Fałkowska	1	1	2
17.	Wyszyna Machorowska	1	2	3
18.	Wyszyna Rudzka	2	0	2
	RAZEM	23	28	51
	Średnia dla sołectwa			3

Źródło: GOPS Ruda Maleniecka, kwiecień 2016

Wskaźnik 8: Liczba osób korzystająca z zasiłków z powodu bezradności w sprawach opiekuńczo-wychowawczych w latach 2014-2015

Metodologia: wzięto pod uwagę, że łącznie w ciągu 2 lat 26 osób skorzystało z zasiłku z powodu bezradności w sprawach opiekuńczo-wychowawczych (osoby w poszczególnych latach mogły się powtarzać). Licząc średnią dla sołectwa podzielono 26 osób na 18 sołectw co dało w zaokrągleniu 1 osobę.

Tabela 11. Liczba osób korzystająca z zasiłków z powodu bezradności w sprawach opiekuńczo-wychowawczych w latach 2014-2015

	Sołectwo	2014	2015	Razem
1.	Cieklińsko	0	0	0
2.	Cis	0	0	0
3.	Dęba	1	1	2
4.	Dęba Kolonia	1	1	2
5.	Hucisko	0	0	0
6.	Koliszowy	1	1	2
7.	Kołoniec	1	1	2
8.	Lipa	2	2	4
9.	Machory	0	0	0
10.	Maleniec	0	0	0
11.	Młotkowice	1	1	2
12	Ruda Maleniecka	3	5	8
13.	Strzęboszów	0	0	0
14.	Szkucin	0	1	1
15.	Tama	0	0	0
16.	Wyszyna Fałkowska	1	0	1
17.	Wyszyna Machorowska	1	1	2
18.	Wyszyna Rudzka	0	0	0
	RAZEM	12	14	26
	Średnia dla sołectwa			1

Źródło: GOPS Ruda Maleniecka, kwiecień 2016

Sołectwa, w których liczba mieszkańców pobierających zasiłki z tytułu bezradności w sprawach opiekuńczo-wychowawczych jest powyżej średniej to: Dęba, Dęba Kolonia, Koliszowy, Kołoniec, Lipa, Młotkowice, Ruda Maleniecka, Wyszyna Machorowska.

Wskaźnik 9: Liczba osób korzystająca z zasiłków z powodu alkoholizmu w latach 2014-2015
Metodologia: wzięto pod uwagę, że łącznie w ciągu 2 lat 37 osób skorzystało z zasiłku z powodu alkoholizmu (osoby w poszczególnych latach mogły się powtarzać). Licząc średnią dla sołectwa podzielono te 37 osób na 18 sołectw co dało w zaokrągleniu 2 osoby. Niżej zaznaczono trzy sołectwa, które są powyżej średniej tj. Maleniec, Młotkowice, Ruda Maleniecka.

Tabela 12. Liczba osób korzystająca z zasiłków z powodu alkoholizmu w latach 2014-2015

	Sołectwo	2014	2015	Razem
1.	Cieklińsko	0	2	2
2.	Cis	0	0	0
3.	Dęba	1	1	2
4.	Dęba Kolonia	0	0	0
5.	Hucisko	0	1	1
6.	Koliszowy	0	0	0
7.	Kołoniec	1	1	2
8.	Lipa	1	1	2
9.	Machory	0	1	1
10.	Maleniec	1	3	4
11.	Młotkowice	2	3	5
12	Ruda Maleniecka	5	5	10
13.	Strzęboszów	0	0	0
14.	Szkucin	0	0	0
15.	Tama	1	1	2
16.	Wyszyna Fałkowska	1	1	2
17.	Wyszyna Machorowska	1	1	2
18.	Wyszyna Rudzka	1	1	2
	RAZEM	15	22	37
	Średnia dla sołectwa			2

Źródło: GOPS Ruda Maleniecka, kwiecień 2016

Podsumowanie problemów w sferze społecznej w zakresie korzystających z pomocy GOPS

Analizując 9 wyżej wymienionych wskaźników najwięcej mieszkańców sołectwa Ruda Maleniecka korzysta z różnego rodzaju pomocy Ośrodka Pomocy Społecznej (1 miejsce w większości wskaźników). Poza Rudą Maleniecką zjawisko to jest największe w następujących miejscowościach:

- Młotkowice – 9 pkt.,
- Lipa – 7 pkt.,
- Koliszowy – 7 pkt.,
- Dęba – 5 pkt.,
- Wyszyna Machorowska – 5 pkt.,
- Kołoniec – 4 pkt.,
- Maleniec – 3 pkt.

I to właśnie mieszkańcy tych sołectw w największym stopniu korzystają z pomocy GOPS-u.

Tabela 13. Podsumowanie problemów w sferze społecznej w zakresie korzystających z pomocy GOPS

L.p.	Sołectwo/wskaźnik	1 Liczba osób korzystających z pomocy GOPS w latach 2014-2015	2 Liczba dzieci i młodzieży korzystająca z dożywiania w latach 2014-2015	3 Liczba osób korzystająca z zasiłków stałych, okresowych i celowych w latach 2014-2015	4 Liczba osób korzystająca z zasiłków z powodu bezrobocia w latach 2014-2015	5 Liczba osób korzystająca z zasiłków z powodu ubóstwa w latach 2014-2015	6 Liczba osób korzystająca z zasiłków z powodu niepełnosprawności w latach 2014-2015	7 Liczba osób korzystająca z zasiłków z powodu długotrwałej lub ciężkiej choroby w latach 2014-2015	8 Liczba osób korzystająca z zasiłków z powodu bezradności w sprawach opiekuńczo-wychowawczych w latach 2014-2015	9 Liczba osób korzystająca z zasiłków z powodu alkoholizmu w latach 2014-2015	Razem
1.	Cieklińsko										0
2.	Cis										0
3.	Dęba	1	1	1				1	1		5
4.	Dęba Kolonia								1		1
5.	Hucisko										0
6.	Koliszowy	1		1	1	1	1	1	1		7
7.	Kołoniec		1	1			1		1		4
8.	Lipa	1	1	1	1	1		1	1		7
9.	Machory										0
10.	Maleniec			1			1			1	3
11.	Młotkowice	1	1	1	1	1	1	1	1	1	9
12.	Ruda Maleniecka	1	1	1	1	1	1	1	1	1	9
13.	Strzęboszów										0
14.	Szkucin		1				1				2
15.	Tama										0
16.	Wyszyna Fałkowska										0
17.	Wyszyna Machorowska			1		1	1	1	1		5
18.	Wyszyna Rudzka										0
	Razem	5	6	8	4	5	7	6	8	3	52
										Średnia dla sołectwa	2,9

Źródło: analiza własna

Wskaźnik 10 Liczba dokonanych przestępstw i wykroczeń w poszczególnych sołectwach Gminy Ruda Maleniecka w latach 2013-2015

Na podstawie danych Komisariatu Policji w Radoszycach na terenie całej gminy popełniono następujące przestępstwa i wykroczenia:

Tabela 14. Ogólna liczba przestępstw i wykroczeń w podziale na kategorie w Gminie Ruda Maleniecka w latach 2013-2015

L.p.	Kategoria przestępstwa	2013	2014	2015
1.	Nietrzeźwi kierujący	12	9	9
2.	Znęcanie się nad osobą najbliższą	2	3	4
3.	Kradzież z włamaniem	8	3	3
4.	Wypadek drogowy	7	1	1
5.	Kradzież mienia	4	2	7
6.	Naruszenie zakazu sądowego	3	-	3
7.	Uszkodzenie mienia	3	-	-
8.	Oszustwo	1	4	3
9.	Niealimentacja	2	1	2
10.	Uszkodzenie ciała	-	1	2
11.	Spowodowanie zagrożenia dla zdrowia i życia	-	-	-
12.	Posiadanie narkotyków	-	-	1
13.	Samobójstwo	-	2	2
14.	Wyrąb drewna	5	1	2
15.	Nieumyślne spowodowanie śmierci	-	3	2
16.	Podrobienie podpisu	-	1	-
17.	Paserstwo	-	-	-
18.	Kradzież dokumentu	-	-	-
19.	Przywłaszczenie mienia	1	1	-
20.	Fałszowanie znaków granicznych	-	-	-
21.	Groźby karalne	2	1	-
22.	Naruszenie miru domowego	-	1	-
23.	Z ustawy o rybactwie śródlądowym	1	1	-
24.	Pobicie	-	1	2
25.	Posiadanie papierosów bez akcyzy	-	-	-
26.	Znieważenie funkcjonariusza Policji	-	-	-
27.	Rozbój	-	-	-
28.	Wypadek lotniczy	-	-	-
29.	Podpalenie	-	1	-
30.	Uporczywe nękanie	-	-	-

31.	Kradzież linii telefonicznej	-	-	-
32.	Podrobienie oleju napędowego	-	-	-
33.	Korupcja	-	-	-

Źródło: Komisariat Policji w Radoszycach, maj 2016

Sołectwa najbardziej zagrożone przestępczością

Metodologia: wzięto pod uwagę, że łącznie w ciągu 3 lat dokonano na terenie gminy 353 przestępstwa i wykroczenia. Licząc średnią dla sołectwa podzielono 353/18 sołectw co dało w zaokrągleniu średnio 20 przestępstw, wykroczeń/sołectwo. 5 niżej zaznaczonych kolorem sołectw jest powyżej średniej: Dęba, Koliszowy, Kołoniec, Lipa i Ruda Maleniecka. I to w tych sołectwach jest największe zagrożenie przestępczością.

Tabela 15. Miejscowości najbardziej zagrożone przestępczością

L.p.	Sołectwo	2013	2014	2015	Razem
1.	Cieklińsko	3	1	2	6
2.	Cis	1	1	2	4
3.	Dęba	7	3	5	15
4.	Dęba Kolonia	-	1	-	1
5.	Hucisko	-	-	-	0
6.	Koliszowy	10	7	7	24
7.	Kołoniec	4	4	1	9
8.	Lipa	3	2	3	8
9.	Machory	2	2	-	4
10.	Maleniec	-	-	1	1
11.	Młotkowice	1	2	3	6
12.	Ruda Maleniecka	16	9	11	36
13.	Strzęboszów	-	-	1	1
14.	Szkucin	1	-	-	1
15.	Tama	1	-	-	1
16.	Wyszyna Fałkowska	1	2	3	6
17.	Wyszyna Machorowska	-	2	4	6
18.	Wyszyna Rudzka	1	1	-	2
Razem		51	37	43	131
Średnia dla sołectwa					7,28

Źródło: Komisariat Policji w Radoszycach, maj 2016

Analiza demograficzna Gminy Ruda Maleniecka i poszczególnych sołectw

Gminę Ruda Maleniecka na koniec 2015r. zamieszkiwało 3166 osób. W ciągu ostatnich 9 lat o blisko 300 osób zmniejszyła się liczba mieszkańców. Zjawiskiem tym w największym stopniu jest dotknięte sołectwo Lipa (aż 59 osób), z drugiej strony w Cieklińsku przybyło w tym okresie 20 osób (jedyne sołectwo na terenie gminy, gdzie zwiększyła się liczba mieszkańców).

Tabela 16. Struktura ludności na terenie Gminy Ruda Maleniecka w latach 2013-2015

L.p.	Sołectwo	Liczba mieszkańców w poszczególnych sołectwach w poszczególnych latach									
		2007	2008	2009	2010	2011	2012	2013	2014	2015	Wzrost/spadek
1	Cieklińsko	96	113	112	111	110	111	113	115	116	20
2	Cis	93	93	93	93	93	91	90	91	86	-7
3	Dęba	283	274	263	263	262	266	265	263	262	-21
4	Dęba Kolonia	110	112	114	112	116	113	109	103	100	-10
5	Hucisko	115	111	112	115	115	113	111	109	105	-10
6	Koliszowy	333	326	324	320	320	314	310	303	306	-27
7	Kołoniec	199	189	183	184	183	183	184	180	180	-19
8	Lipa	396	371	360	350	352	355	348	340	337	-59
9	Machory	91	88	85	84	84	85	80	81	75	-16
10	Maleniec	95	92	92	87	85	81	76	74	74	-21
11	Młotkowice	374	381	376	377	374	373	373	372	365	-9
12	Ruda Maleniecka	598	588	573	568	559	554	553	556	557	-41
13	Strzęboszów	67	67	63	68	67	65	58	58	56	-11
14	Szkucin	202	196	190	184	184	183	179	172	180	-22
15	Tama	23	22	22	23	20	16	15	15	15	-8
16	Wyszyna Fałkowska	184	173	177	167	169	164	166	159	157	-27
17	Wyszyna Machorowska	77	73	75	72	73	70	71	69	69	-8
18	Wyszyna Rudzka	129	128	126	123	128	128	129	125	126	-3
RAZEM		3465	3397	3340	3301	3294	3265	3230	3185	3166	-299

Źródło: Ewidencja ludności, Urząd Gminy Ruda Maleniecka, kwiecień 2016

Największymi miejscowościami w gminie są:

- Ilość mieszkańców powyżej 500: Ruda Maleniecka.
- Ilość mieszkańców powyżej 300: Młotkowice, Lipa, Koliszowy.
- Ilość mieszkańców powyżej 200: Dęba.
- Ilość mieszkańców powyżej 100: Szkucin, Kołoniec, Wyszyna Fałkowska, Wyszyna Rudzka, Hucisko, Dęba Kolonia, Cieklińsko.
- Ilość mieszkańców poniżej 100: Cis, Maleniec, Machory, Wyszyna Machorowska, Strzęboszów, Tama.

W gminie przeważają miejscowości o średniej wielkości pomiędzy 100 a 200 mieszkańców. Stanowią one 38,8% wszystkich miejscowości.

Wykres 1. Struktura liczby mieszkańców poszczególnych sołectw Gminy Ruda Maleniecka

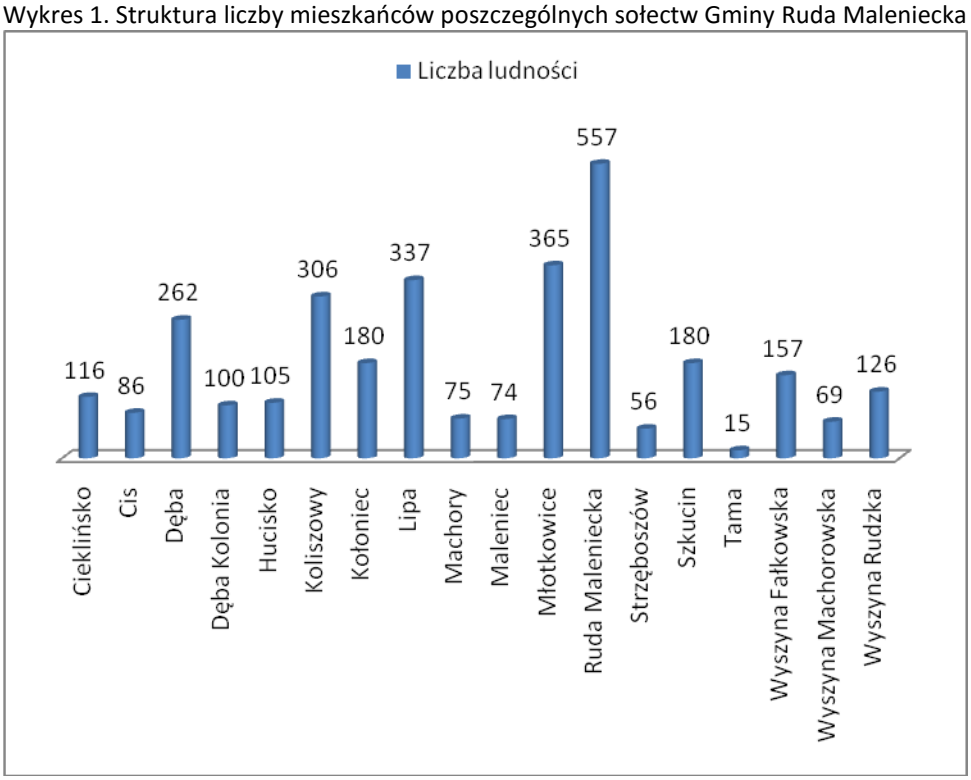

Źródło: Analiza własna na podstawie danych Ewidencji ludności, Urząd Gminy Ruda Maleniecka, maj 2016

Kolejne tabele przedstawiają demografię w poszczególnych sołectwach w podziale na różne kategorie wiekowe.

Tabela 17. Liczba mieszkańców w poszczególnych sołectwach – stan na 31.12.2013

Liczba mieszkańców w poszczególnych jednostkach administracyjnych - stan na koniec 2013																									
Sołectwo	Przedział wiekowy																								Ludność ogółem
	do 5 lat			6-16 lat			17-25			26-40			41-50			51-60			61-70			71 i więcej			
	K	M	RAZEM	K	M	RAZEM	K	M	RAZEM	K	M	RAZEM	K	M	RAZEM	K	M	RAZEM	K	M	RAZEM	K	M	RAZEM	
1 Cieklińsko	4	4	8	1	5	6	4	4	8	7	14	21	1	8	9	12	12	24	7	10	17	15	5	20	113
2 Cis	0	1	1	3	7	10	6	8	14	7	11	18	5	7	12	3	10	13	4	5	9	11	2	13	90
3 Dęba	7	10	17	12	15	27	16	9	25	28	40	68	9	14	23	19	20	39	19	16	35	18	13	31	265
4 Dęba Kolonia	1	2	3	8	6	14	1	6	7	10	9	19	9	12	21	7	11	18	3	4	7	15	5	20	109
5 Hucisko	2	6	8	3	3	6	3	3	6	11	15	26	3	7	10	11	9	20	6	7	13	14	8	22	111
6 Koliszowy	6	17	23	23	20	43	8	14	22	39	27	66	13	15	28	19	20	39	18	23	41	41	7	48	310
7 Kołoniec	6	3	9	8	16	24	15	9	24	17	17	34	14	13	27	5	12	17	9	8	17	21	11	32	184
8 Lipa	14	4	18	21	17	38	21	27	48	29	40	69	27	21	48	19	22	41	23	16	39	35	12	47	348
9 Machory	1	3	4	3	5	8	5	1	6	10	10	20	1	5	6	9	9	18	5	5	10	6	2	8	80
10 Maleniec	2	1	3	2	1	3	1	3	4	10	4	14	1	4	5	9	13	22	7	8	15	8	2	10	76
11 Młotkowice	12	14	26	23	21	44	20	19	39	44	41	85	21	28	49	22	33	55	19	14	33	24	18	42	373
12 Ruda Maleniecka	13	12	25	29	25	54	43	35	78	55	70	125	38	39	77	35	38	73	41	26	67	37	17	54	553
13 Strzęboszów	1	1	2	3	3	6	5	1	6	9	5	14	1	1	2	7	6	13	2	2	4	8	3	11	58
14 Szkucin	4	7	11	6	10	16	9	13	22	13	23	36	12	10	22	10	11	21	9	9	18	19	14	33	179
15 Tama	0	1	1	1	0	1	0	1	1	1	0	1	0	0	0	1	2	3	2	0	2	4	2	6	15
16 Wyszyna Fałkowska	1	5	6	12	9	21	9	11	20	14	16	30	16	19	35	6	10	16	10	8	18	14	6	20	166
17 Wyszyna Machorowska	3	2	5	1	2	3	4	2	6	7	9	16	4	8	12	4	7	11	4	3	7	9	2	11	71
18 Wyszyna Rudzka	2	3	5	10	7	17	8	7	15	19	16	35	5	4	9	9	12	21	4	4	8	11	8	19	129
Razem	79	96	175	169	172	341	178	173	351	330	367	697	180	215	395	207	257	464	192	168	360	310	137	447	3230

Źródło: Ewidencja ludności, Urząd Gminy Ruda Maleniecka, kwiecień 2016

Tabela 18. Liczba mieszkańców w poszczególnych sołectwach – stan na 31.12.2014

Sołectwo	Przedział wiekowy																								Ludność ogółem
	do 5 lat			6-16 lat			17-25			26-40			41-50			51-60			61-70			71 i więcej			
	K	M	**RAZEM**	K	M	**RAZEM**	K	M	**RAZEM**	K	M	**RAZEM**	K	M	**RAZEM**	K	M	**RAZEM**	K	M	**RAZEM**	K	M	**RAZEM**	
1 Cieklińsko	4	1	**5**	0	8	**8**	3	3	**6**	8	16	**24**	1	8	**9**	11	12	**23**	10	10	**20**	15	5	**20**	115
2 Cis	0	1	**1**	3	7	**10**	7	8	**15**	5	11	**16**	6	8	**14**	3	10	**13**	4	4	**8**	11	3	**14**	91
3 Dęba	6	10	**16**	13	15	**28**	16	8	**24**	27	43	**70**	10	13	**23**	19	19	**38**	20	18	**38**	14	12	**26**	263
4 Dęba Kolonia	0	2	**2**	6	6	**12**	2	4	**6**	9	11	**20**	9	9	**18**	6	13	**19**	4	3	**7**	14	5	**19**	103
5 Hucisko	3	6	**9**	3	2	**5**	3	3	**6**	9	13	**22**	4	7	**11**	10	9	**19**	7	8	**15**	13	9	**22**	109
6 Koliszowy	4	12	**16**	24	22	**46**	8	14	**22**	36	26	**62**	14	16	**30**	17	19	**36**	21	25	**46**	37	8	**45**	303
7 Kołoniec	5	5	**10**	9	12	**21**	14	12	**26**	17	18	**35**	11	13	**24**	8	8	**16**	8	8	**16**	21	11	**32**	180
8 Lipa	10	5	**15**	21	15	**36**	21	26	**47**	30	39	**69**	24	20	**44**	21	21	**42**	24	17	**41**	32	14	**46**	340
9 Machory	0	4	**4**	4	4	**8**	5	4	**9**	10	8	**18**	0	5	**5**	9	8	**17**	6	6	**12**	6	2	**8**	81
10 Maleniec	2	1	**3**	2	1	**3**	1	1	**2**	10	5	**15**	0	4	**4**	7	13	**20**	9	8	**17**	8	2	**10**	74
11 Młotkowice	11	15	**26**	25	18	**43**	18	22	**40**	42	42	**84**	22	26	**48**	21	32	**53**	22	16	**38**	23	17	**40**	372
12 Ruda Maleniecka	10	11	**21**	27	29	**56**	44	32	**76**	56	69	**125**	40	37	**77**	33	42	**75**	42	28	**70**	38	18	**56**	556
13 Strzęboszów	1	2	**3**	3	3	**6**	4	1	**5**	10	5	**15**	1	1	**2**	6	6	**12**	3	2	**5**	8	2	**10**	58
14 Szkucin	3	5	**8**	6	13	**19**	8	13	**21**	13	20	**33**	10	7	**17**	13	12	**25**	9	8	**17**	17	15	**32**	172
15 Tama	0	1	**1**	1	0	**1**	0	1	**1**	1	0	**1**	0	0	**0**	1	1	**2**	2	1	**3**	4	2	**6**	15
16 Wyszyna Fałkowska	1	3	**4**	12	8	**20**	9	11	**20**	13	12	**25**	15	20	**35**	5	12	**17**	12	9	**21**	11	6	**17**	159
17 Wyszyna Machorowska	4	2	**6**	1	2	**3**	4	1	**5**	6	10	**16**	3	7	**10**	4	8	**12**	4	3	**7**	8	2	**10**	69
18 Wyszyna Rudzka	2	5	**7**	10	6	**16**	7	5	**12**	20	17	**37**	5	5	**10**	9	11	**20**	4	4	**8**	9	6	**15**	125
RAZEM	**66**	**91**	**157**	**170**	**171**	**341**	**174**	**169**	**343**	**322**	**365**	**687**	**175**	**206**	**381**	**203**	**256**	**459**	**211**	**178**	**389**	**289**	**139**	**428**	**3185**

Źródło: Ewidencja ludności, Urząd Gminy Ruda Maleniecka, kwiecień 2016

Tabela 19. Liczba mieszkańców w poszczególnych sołectwach– stan na 31.12.2015

Sołectwo	Przedział wiekowy																								Ludność ogółem
	do 5 lat			6-16 lat			17-25			26-40			41-50			51-60			61-70			71 i więcej			
	K	M	RAZEM	K	M	RAZEM	K	M	RAZEM	K	M	RAZEM	K	M	RAZEM	K	M	RAZEM	K	M	RAZEM	K	M	RAZEM	
1 Cieklińsko	3	1	**4**	2	6	**8**	2	4	**6**	9	16	**25**	1	10	**11**	10	11	**21**	11	10	**21**	14	6	**20**	116
2 Cis	0	1	**1**	3	7	**10**	5	7	**12**	7	12	**19**	5	7	**12**	4	9	**13**	3	4	**7**	9	3	**12**	86
3 Dęba	9	12	**21**	14	11	**25**	12	11	**23**	30	38	**68**	9	17	**26**	17	18	**35**	20	18	**38**	17	9	**26**	262
4 Dęba Kolonia	1	2	**3**	6	6	**12**	2	5	**7**	8	11	**19**	7	7	**14**	8	13	**21**	4	3	**7**	13	4	**17**	100
5 Hucisko	3	4	**7**	2	3	**5**	2	3	**5**	9	13	**22**	4	8	**12**	9	9	**18**	8	7	**15**	13	8	**21**	105
6 Koliszowy	9	10	**19**	22	25	**47**	11	11	**22**	36	30	**66**	14	13	**27**	20	19	**39**	18	25	**43**	34	9	**43**	306
7 Kołoniec	5	7	**12**	9	10	**19**	13	12	**25**	16	20	**36**	12	13	**25**	8	9	**17**	7	8	**15**	20	11	**31**	180
8 Lipa	9	5	**14**	23	13	**36**	22	27	**49**	30	36	**66**	22	22	**44**	19	22	**41**	28	18	**46**	28	13	**41**	337
9 Machory	0	3	**3**	4	2	**6**	4	4	**8**	9	6	**15**	1	5	**6**	9	8	**17**	5	6	**11**	7	2	**9**	75
10 Maleniec	2	1	**3**	2	1	**3**	0	0	**0**	10	7	**17**	0	5	**5**	6	12	**18**	9	8	**17**	9	2	**11**	74
11 Młotkowice	11	16	**27**	22	16	**38**	15	20	**35**	41	40	**81**	24	29	**53**	20	32	**52**	21	18	**39**	24	16	**40**	365
12 Ruda Maleniecka	10	8	**18**	23	28	**51**	48	36	**84**	51	62	**113**	40	43	**83**	36	42	**78**	43	28	**71**	39	20	**59**	557
13 Strzęboszów	3	2	**5**	3	3	**6**	3	1	**4**	11	5	**16**	0	1	**1**	7	5	**12**	2	1	**3**	7	2	**9**	56
14 Szkucin	4	8	**12**	10	12	**22**	8	13	**21**	13	21	**34**	10	6	**16**	14	12	**26**	9	8	**17**	16	16	**32**	180
15 Tama	0	1	**1**	1	0	**1**	0	1	**1**	0	0	**0**	1	0	**1**	1	1	**2**	3	1	**4**	3	2	**5**	15
16 Wyszyna Fałkowska	2	2	**4**	11	10	**21**	9	10	**19**	13	11	**24**	16	20	**36**	3	11	**14**	12	9	**21**	12	6	**18**	157
17 Wyszyna Machorowska	5	2	**7**	1	1	**2**	4	2	**6**	6	9	**15**	3	7	**10**	4	8	**12**	4	3	**7**	8	2	**10**	69
18 Wyszyna Rudzka	2	6	**8**	10	5	**15**	7	5	**12**	20	17	**37**	3	7	**10**	11	9	**20**	4	6	**10**	9	5	**14**	126
RAZEM	**78**	**91**	**169**	**168**	**159**	**327**	**167**	**172**	**339**	**319**	**354**	**673**	**172**	**220**	**392**	**206**	**250**	**456**	**211**	**181**	**392**	**282**	**136**	**418**	**3166**

Źródło: Ewidencja ludności, Urząd Gminy Ruda Maleniecka, kwiecień 2016

Wskaźnik obciążenia demograficznego

Analiza wskaźnika obciążenia demograficznego, tj. liczby ludności w wieku poprodukcyjnym (powyżej 59/64 roku życia) na 100 osób w wieku produkcyjnym potwierdza tendencję stałego wzrostu ludności w wieku emerytalnym. Poniżej przedstawiono tabelę obrazującą zmiany wskaźnika obciążenia demograficznego w latach 2010-2014.

Tabela 20. Wskaźnik obciążenia demograficznego w latach 2010-2014

	2010	2011	2012	2013	2014
ludność w wieku nieprodukcyjnym na 100 osób w wieku produkcyjnym	65,9	66,9	67,2	68,5	69,5
ludność w wieku poprodukcyjnym na 100 osób w wieku przedprodukcyjnym	135,1	134,5	138,9	144,2	147,3
ludność w wieku poprodukcyjnym na 100 osób w wieku produkcyjnym	37,9	38,4	39,1	40,5	41,4

Źródło: Opracowanie własne na podstawie danych GUS styczeń 2016r.

Największą część społeczeństwa gminy 62,24% stanowi ludność w wieku produkcyjnym tj. w wieku zdolności do pracy. Wiek emerytalny osiągnęło 24,41% mieszkańców gminy natomiast w wieku przedprodukcyjnym w roku 2014 było 13,35% mieszkańców.

Wskaźnik 11 Liczba sołectw, w których nastąpił spadek liczby mieszkańców lub zwiększenie liczby mieszkańców było mniejsze niż średnia dla sołectwa

Metodologia: wzięto pod uwagę liczbę mieszkańców na koniec 2013 i 2015 roku i porównano je ze sobą. Liczba mieszkańców gminy w tym okresie zmniejszyła się łącznie o 64 osoby. Licząc średnią dla sołectwa podzielono -64/18 sołectw co dało w zaokrągleniu średnio -4 osoby/sołectwo.
W tabeli poniżej zaznaczonych zostało 7 sołectw, które uzyskały wskaźnik poniżej tej średniej: Cis, Dęba Kolonia, Hucisko, Lipa, Machory, Młotkowice, Wyszyna Fałkowska.

Tabela 21. Liczba sołectw, w których nastąpił spadek liczby mieszkańców lub zwiększenie liczby mieszkańców było mniejsze niż średnia dla sołectwa

L.p.	Sołectwo	Liczba mieszkańców na 31.12.2013r.	Liczba mieszkańców na 31.12.2015r.	Wzrost/spadek (z minusem)
1.	Cieklińsko	113	116	3
2.	Cis	90	86	-4
3.	Dęba	265	262	-3
4.	Dęba Kolonia	109	100	-9
5.	Hucisko	111	105	-6
6.	Koliszowy	310	306	-4
7.	Kołoniec	184	180	-4
8.	Lipa	348	337	-11
9.	Machory	80	75	-5
10.	Maleniec	76	74	-2
11.	Młotkowice	373	365	-8
12.	Ruda Maleniecka	553	557	4
13.	Strzęboszów	58	56	-2
14.	Szkucin	179	180	1

15.	Tama	15	15	0
16.	Wyszyna Fałkowska	166	157	-9
17.	Wyszyna Machorowska	71	69	-2
18.	Wyszyna Rudzka	129	126	-3
Razem		3230	3166	-64
	Średni spadek dla sołectwa			-4

Źródło: analiza własna na podstawie danych Ewidencji Ludności Urząd Gminy Ruda Maleniecka, kwiecień 2016

Wskaźnik 12 Liczba sołectw, w których procentowy udział mieszkańców do 25 roku życia jest mniejszy niż średnia dla gminy

Metodologia: wzięto pod uwagę liczbę mieszkańców w wieku do 25 roku życia dla całej Gminy 3166 tj. 26,37%. Sołectwa porównano ze sobą. 7 sołectw ma % udziału mieszkańców do 25 roku życia mniejszy niż średnia dla gminy tj. Cieklińsko, Dęba, Dęba Kolonia, Hucisko, Machory, Maleniec, Wyszyna Machorowska. Warto zwrócić uwagę, że w Maleńcu jest jedynie 6 osób do 25r. ż. (tj. niecałe 8%!).

Tabela 22. Liczba mieszkańców do 25 roku życia w poszczególnych sołectwach Gminy Ruda Maleniecka

L.p.	Sołectwo	Liczba mieszkańców w wieku 0-25 lat na 31.12.2015r.	% ogółu mieszkańców sołectwa
1.	Cieklińsko	18	15,52%
2.	Cis	23	26,74%
3.	Dęba	69	26,34%
4.	Dęba Kolonia	22	22,00%
5.	Hucisko	17	16,19%
6.	Koliszowy	88	28,76%
7.	Kołoniec	56	31,11%
8.	Lipa	99	29,38%
9.	Machory	17	22,67%
10.	Maleniec	6	8,11%
11.	Młotkowice	100	27,40%
12.	Ruda Maleniecka	153	27,47%
13.	Strzęboszów	15	26,79%
14.	Szkucin	55	30,56%
15.	Tama	3	33,33%
16.	Wyszyna Fałkowska	44	28,03%
17.	Wyszyna Machorowska	15	21,74%
18.	Wyszyna Rudzka	35	27,78%
Razem		835	26,37%
	Średnia dla sołectwa	46	

Źródło: analiza własna na podstawie danych Ewidencji Ludności Urząd Gminy Ruda Maleniecka, kwiecień 2016

Wskaźnik 13 Liczba sołectw, w których procentowy udział mieszkańców powyżej 61 lat i więcej jest większy niż średnia dla całej gminy

Metodologia: wzięto pod uwagę liczbę mieszkańców w wieku 61 lat i więcej dla całej Gminy 3166 tj. 25,58%. Sołectwa porównano ze sobą. 7 sołectw ma % udział mieszkańców powyżej 61 lat i więcej większy niż średnia dla gminy tj. Cieklińsko, Hucisko, Koliszowy, Lipa, Machory, Maleniec, Szkucin, Tama. Warto zwrócić uwagę, że właśnie w miejscowości Tama 60% mieszkańców jest w wieku 61+.

Tabela 23. Procentowy udział mieszkańców powyżej 61 lat i więcej w poszczególnych sołectwach Gminy Ruda Maleniecka

L.p.	Sołectwo	Liczba mieszkańców w wieku pow. 61 lat na 31.12.2015r.	% ogółu mieszkańców sołectwa
1.	Cieklińsko	41	35,34%
2.	Cis	19	22,09%
3.	Dęba	64	24,43%
4.	Dęba Kolonia	24	24,00%
5.	Hucisko	36	34,29%
6.	Koliszowy	86	28,10%
7.	Kołoniec	46	25,56%
8.	Lipa	87	25,82%
9.	Machory	20	26,67%
10.	Maleniec	28	37,84%
11.	Młotkowice	79	21,64%
12.	Ruda Maleniecka	130	23,34%
13.	Strzęboszów	12	21,43%
14.	Szkucin	49	27,22%
15.	Tama	9	60,00%
16.	Wyszyna Fałkowska	39	24,84%
17.	Wyszyna Machorowska	17	24,64%
18.	Wyszyna Rudzka	24	19,05%
	Razem	810	25,58%
	Średnia dla sołectwa	45	

Źródło: analiza własna na podstawie danych Ewidencji Ludności Urząd Gminy Ruda Maleniecka, kwiecień 2016

Podsumowanie analizy demograficznej gminy

Najgorsza sytuacja jest w sołectwach:

- Lipa (59 osób ubyło w latach 2007-2015),
- Maleniec (jedynie 6 osób w wieku do 25 r. ż.; o 22% zmniejszyła się liczba mieszkańców w latach 2007-2015,
- Tama (60% mieszkańców 61+).

Ogólnie sytuacja demograficzna gminy jest zła (spadek o 8,6% mieszkańców w ciągu ostatnich 9 lat) – średnio 33 osoby rocznie. **Jeżeli tendencja się utrzyma gmina w 2050r. będzie liczyła jedynie 2040 mieszkańców tj. jedynie 42% mieszkańców z roku 2007 r.!**

Tabela 24. Podsumowanie analizy demograficznej gminy

L.p.	Sołectwo/wskaźnik	11 Liczba sołectw, w których nastąpił spadek liczby mieszkańców lub zwiększenie liczby mieszkańców było mniejsze niż średnia dla sołectwa	12 Liczba sołectw, w których procentowy udział mieszkańców do 25 roku życia jest mniejszy niż średnia dla gminy	13 Liczba sołectw, w których procentowy udział mieszkańców powyżej 61 lat i więcej jest większa niż średnia dla całej gminy	RAZEM
1.	Cieklińsko		1	1	2
2.	Cis	1			1
3.	Dęba		1		1
4.	Dęba Kolonia	1	1		2
5.	Hucisko	1	1	1	3
6.	Koliszowy			1	1
7.	Kołoniec				0
8.	Lipa	1		1	2
9.	Machory	1	1	1	3
10.	Maleniec		1	1	2
11.	Młotkowice	1			1
12.	Ruda Maleniecka				0
13.	Strzęboszów				0
14.	Szkucin			1	1
15.	Tama			1	1
16.	Wyszyna Fałkowska	1			1
17.	Wyszyna Machorowska		1		1
18.	Wyszyna Rudzka				0
	RAZEM	7	7	8	22

Źródło: analiza własna

Sołectwa zaznaczono na żółto w powyższej tabeli mają najtrudniejszą sytuację demograficzną biorąc pod uwagą tendencje dot. struktury osób do 25 r. ż. (im więcej tym zjawisko bardziej pozytywne) i 61+ (im więcej tym zjawisko bardziej negatywne) oraz wzrost/ spadek liczby mieszkańców w ciągu ostatnich 3 lat.

Bezrobocie w poszczególnych sołectwach

Wskaźnik 14 Liczba bezrobotnych zarejestrowanych w Powiatowym Urzędzie Pracy w Końskich z poszczególnych sołectw w latach 2013-2015

Metodologia: wzięto pod uwagę, że łącznie w ciągu 3 ostatnich lat łącznie było 832 osoby zarejestrowane jako bezrobotne w Powiatowym Urzędzie Pracy w Końskich (osoby w poszczególnych latach mogły się powtarzać). Licząc średnią dla sołectwa podzielono 832/18 sołectw co dało w zaokrągleniu średnio 46 osób zarejestrowanych jako bezrobotne/sołectwo.

Tabela 25. Liczba bezrobotnych w Gminie Ruda Maleniecka z podziałem na sołectwa w latach 2013-2015

L.p.	Sołectwo	2013		2014		2015		Razem 2013-2015
		Kobiety	Razem	Kobiety	Razem	Kobiety	Razem	
1	Cieklińsko	4	18	8	18	2	13	49
2	Cis	3	8	3	8	2	7	23
3	Dęba	20	36	16	35	13	28	99
4	Dęba - Kolonia	2	5	1	6	1	7	18
5	Hucisko	3	12	2	7	2	7	26
6	Koliszowy	10	26	10	24	5	18	68
7	Kołoniec	10	15	3	7	2	7	29
8	Lipa	16	30	12	21	12	27	78
9	Machory	3	10	4	8	4	8	26
10	Maleniec	3	8	3	10	4	13	31
11	Młotkowice	16	35	12	29	12	24	88
12	Ruda Maleniecka	32	61	32	53	26	55	169
13	Strzęboszów	5	8	2	3	6	6	17
14	Szkucin	4	14	4	10	4	6	30
15	Tama	0	0	0	1	0	0	1
16	Wyszyna Fałkowska	9	13	4	8	2	6	27
17	Wyszyna Machorowska	4	9	1	7	4	9	25
18	Wyszyna Rudzka	10	12	6	7	7	9	28
	Razem:	**99**	**320**	**68**	**262**	**69**	**250**	**832**
		Średnia dla sołectwa					46	

Źródło: Powiatowy Urząd Pracy w Końskich, kwiecień 2016

W 6 sołectwach liczba osób zarejestrowanych w PUP Końskie jako bezrobotne przekroczyła średnią dla sołectwa: Cieklińsko, Dęba, Koliszowy, Lipa, Młotkowice, Ruda Maleniecka.

Analiza kapitału społecznego

Analizując kapitał społeczny wzięto pod uwagę m.in.:

- działalność kulturalną na terenie Gminy Ruda Maleniecka,
- organizacje pozarządowe (stowarzyszenia, fundacje) działające w poszczególnych sołectwach.

Gmina Ruda Maleniecka – działalność w obszarze kultury

Na terenie gminy podejmowane są liczne inicjatywy kulturalne. Wszystkie one sprzyjają promowaniu dziedzictwa oraz niepowtarzalnego dorobku duchowego i materialnego Gminy wpływając zarazem na jej rozwój. Animatorami działań o charakterze kulturalnym są przede wszystkim lokalne władze, które starają się wychodzić naprzeciw oczekiwaniom i potrzebom mieszkańców w tym zakresie. Brak jest jednak jednostki kultury zajmującej się tylko tym zagadnieniem np. Gminnego Centrum Kultury.

Niezwykle prestiżowym przedsięwzięciem kulturalnym zakrojonym na szeroką skalę jest Festiwal Technologiczno - Turystyczny **"Kuźnice Koneckie"**. To impreza cykliczna o zasięgu regionalnym odbywająca się raz w roku **w miesiącu lipcu na terenie Zabytkowego Zakładu Techniki w Maleńcu**, organizowana z inicjatywy władz Starostwa Powiatowego w Końskich. Ma formę swoistego festynu turystycznego, którego celem jest popularyzowanie dziedzictwa kulturowego całej Ziemi Koneckiej, przybliżanie historii regionu oraz jego bogatych tradycji przemysłowych. Ta plenerowa impreza cieszy się dużym zainteresowaniem i uznaniem nie tylko mieszkańców powiatu, ale także przyciąga turystów i gości z całego kraju. Stwarza ona znakomitą sposobność do bezpośredniego spotkania z lokalnymi artystami, twórcami rzemiosła artystycznego, animatorami kultury oraz rodzimym folklorem.

Inną inicjatywą o charakterze kulturalnym organizowaną przez lokalne władze w ramach promowania niepowtarzalności regionu jest Święto Hodowców Ryb i Wędkarzy - "Konecka Ryba" – organizowane wspólnie ze Starostwem Powiatowym w Końskich. Odbywa się ono co dwa

lata jesienią w miejscowości Maleniec. Podstawowym celem przyświecającym organizatorom imprezy jest popularyzacja rybactwa stawowego i przybliżanie społeczności lokalnej dorobku hodowców i tradycji rybackich gminy. Stwarza ona możliwość spotkania się w szerokim gronie hodowców ryb nie tylko z terenu Gminy Ruda Maleniecka, ale także powiatu koneckiego – uczestniczą w niej także hodowcy ryb spoza regionu, ogólnopolskie organizacje rybackie, a także zwykli miłośnicy wędkarstwa. Punktem kulminacyjnym imprezy jest wzbudzająca zawsze wiele pozytywnych emocji ceremonia ułaskawiania karpia. Są też inicjatywy o wybitnie lokalnym zasięgu i charakterze np. **dożynki gminne**. Jest to święto organizowane jako wotum dziękczynne za doroczne plony. Rozpoczyna je uroczysta msza święta z udziałem władz gminnych oraz powiatowych. Z tej okazji jako wyraz wdzięczności za udane zbiory mieszkańcy poszczególnych wiosek przygotowują okazałe wieńce dożynkowe plecione z kłosów zbóż. Mniej oficjalna część uroczystości połączona jest ze śpiewami oraz występami artystycznymi.

Jedyną instytucją kultury na terenie gminy jest **Gminna Biblioteka Publiczna w Rudzie Malenieckiej**. Istnieje pilna potrzeba modernizacji (rozbudowy budynku) m.in. brak toalet.

Zdjęcie 1 Budynek Gminnej Biblioteki Publicznej w Rudzie Malenieckiej – stan obecny. fot. GRACZKOWSKI DOTACJE Sp. z o.o.

Biblioteka dysponuje bogatym księgozbiorem liczącym ponad 21 000 woluminów. To co ważne, jest on systematycznie uzupełniany i aktualizowany. Starania bibliotekarzy zmierzają ku temu, aby szeroki asortyment wydawniczy w jak najpełniejszym stopniu znalazł się w zbiorach Biblioteki, co zachęca czytelników do częstego odwiedzania i korzystania ze zbiorów. Ponadto wolny dostęp do półek umożliwia samodzielny wybór literatury i bezpośredni kontakt z książkami. Użytkownicy dokonują rocznie ponad 10 000 wypożyczeń.

Tabela 26. Liczba czytelników Gminnej Biblioteki Publicznej w Rudzie Malenieckiej według wieku i rodzaju wykonywanego zajęcia za rok 2015

Przedział wieku	Liczebność	Rodzaj wykonywanego zajęcia	Liczebność
1 – 5 lat	5	Dzieci	5
6 – 12 lat	114	Uczniowie	232
13 – 15 lat	52	Studenci	21
16 – 19 lat	64	Pracownicy umysłowi	60

20 – 24 lata	41	Robotnicy	53
25 – 44 lata	98	Rolnicy	4
45 – 60 lat	78	Inni zatrudnieni	-
60 lat i więcej	49	Emeryci, renciści	49
-	-	Pozostali, niezatrudnieni	77

Źródło: Gminna Biblioteka Publiczna w Rudzie Malenieckiej

Twórcy ludowi na terenie gminy:
- Henryk Bogacki – malarz,
- Helena Kalecińska – poetka.

Wskaźnik 15 – Liczba sołectw, w których swą siedzibę ma najmniej organizacji pozarządowych
Na terenie Gminy Ruda Maleniecka zarejestrowanych jest 11 organizacji pozarządowych, z czego 4 w Rudzie Malenieckiej (2 z nich ma adres siedziby w Urzędzie Gminy Ruda Maleniecka).

Liczba organizacja pozarządowych:	11
Liczba sołectwa:	18
Średnia dla sołectwa:	0,61

Żadna organizacja pozarządowa nie jest zarejestrowana na terenie sołectw: Cieklińsko, Cis, Dęba Kolonia, Machory, Maleniec, Strzęboszów, Szkucin, Tama, Wyszyna Machorowska, Wyszyna Rudzka.
Oczywiście część organizacji pozarządowych swym zasięgiem obejmuje teren całej gminy. Funkcje kulturalno-społeczne na terenie gminy ogniskują się wokół świetlic – poniżej na zdjęciu pięknie odremontowany Dom Ludowy w Młotkowicach.

Zdjęcie 2 Dom Ludowy w Młotkowicach wyremontowany z Programu Rozwoju Obszarów Wiejskich – działanie „Odnowa i rozwój wsi". Fot. GRACZKOWSKI DOTACJE Sp. z o.o.

Tabela 27. Analiza w których sołectwach zarejestrowane są organizacje pozarządowe

	Organizacja pozarządowe zarejestrowane na terenie Gminy Ruda Maleniecka	Cieklińsko	Cis	Dęba	Dęba Kolonia	Hucisko	Koliszowy	Kołoniec	Lipa	Machory	Maleniec	Młotkowice	Ruda Maleniecka	Strzęboszów	Szkucin	Tama	Wyszyna Fałkowska	Wyszyna Machorowska	Wyszyna Rudzka
1.	Stowarzyszenie "W Dolinie Czarnej" Siedziba: Ruda Maleniecka 99a 26-242 Ruda Maleniecka												1						
2.	Stowarzyszenie „Królewski Karp" Siedziba: Ruda Maleniecka 99a, 26-242 Ruda Maleniecka												1						
3.	Stowarzyszenie "Daglezja" Siedziba: Ruda Maleniecka 72, 26-242 Ruda Maleniecka												1						
4.	Stowarzyszenie „Lipianki" Siedziba: Lipa 63, 26-242 Ruda Maleniecka								1										
5.	Ochotnicza Straż Pożarna w Młotkowicach Siedziba: Młotkowice 26B, 26-242 Ruda Maleniecka											1							
6.	Ochotnicza Straż Pożarna w Kołońcu Siedziba: Kołoniec 34, 26-242 Ruda Maleniecka							1											
7.	Ochotnicza Straż Pożarna w Koliszowach Siedziba: Koliszowy 140, 26-242 Ruda Maleniecka						1												
8.	Ochotnicza Straż Pożarna w Rudzie Malenieckiej Siedziba: Ruda Maleniecka 93, 26-242 Ruda Maleniecka												1						
9.	Ochotnicza Straż Pożarna w Dębie Siedziba: Dęba 79, 26-242 Ruda Maleniecka			1															
10.	Ochotnicza Straż Pożarna w Wyszynie Fałkowskiej Siedziba: Wyszyna Fałkowska 25a, 26-242 Ruda Maleniecka																1		
11.	Ochotnicza Straż Pożarna w Lipie Siedziba: Lipa 125, 26-242 Ruda Maleniecka								1										
	RAZEM	0	0	1	0	0	1	1	2	0	0	1	4	0	0	0	1	0	0

Źródło: Urząd Gminy Ruda Maleniecka

Podsumowanie problemów w sferze społecznej

Najwięcej problemów w sferze społecznej zidentyfikowano w następujących sołectwach: Lipa (4 pkt.) oraz po 3 pkt. Ruda Maleniecka, Maleniec, Koliszowy, Dęba i Cieklińsko.

Tabela 28. Podsumowanie problemów w sferze społecznej

L.p.	Sołectwo/wskaźnik	Korzystanie z pomocy społecznej	Przestępczość na terenie gminy	Niekorzystne zmiany demograficzne	Bezrobocie	Niski kapitał społeczny	RAZEM
	Wskaźniki	Wskaźniki 1-9 opisane w diagnozie	10 Liczba dokonanych przestępstw i wykroczeń w poszczególnych sołectwach Gminy Ruda Maleniecka w latach 2013-2015	Wskaźniki 11-13 opisane w diagnozie	14 Liczba bezrobotnych zarejestrowanych z poszczególnych sołectw w latach 2013-2015	15 Liczba sołectw, w których są siedzibę ma najmniej organizacji pozarządowych	
1.	Cieklińsko	0		1	1	1	3
2.	Cis	0				1	1
3.	Dęba	1	1		1		3
4.	Dęba Kolonia	0		1		1	2
5.	Hucisko	0		1		1	2
6.	Koliszowy	1	1		1		3
7.	Kołoniec	1	1				2
8.	Lipa	1	1	1	1		4
9.	Machory	0		1		1	2
10.	Maleniec	1		1		1	3
11.	Młotkowice	1			1		2
12.	Ruda Maleniecka	1	1		1		3
13.	Strzęboszów	0				1	1
14.	Szkucin	0				1	1
15.	Tama	0				1	1
16.	Wyszyna Fałkowska	0					0
17.	Wyszyna Machorowska	1				1	2
18.	Wyszyna Rudzka	0				1	1
	Razem	8	5	6	6	11	36

Źródło: opracowanie własne

Analiza ilościowo-jakościowa problemów w sferze środowiskowej

Analizując aspekty środowiskowe wzięto pod uwagę w szczególności negatywne zjawiska dotyczące obecności odpadów stwarzających zagrożenie dla życia, zdrowia ludzi lub stanu środowiska (zwłaszcza na obszary chronione).

Obszary chronione na terenie gminy

Teren Gminy Ruda Maleniecka w całości znajduje się w granicach **Konecko – Łopuszniańskiego Obszaru Chronionego Krajobrazu (K-ŁOChK).** Zgodnie z Uchwałą nr XXXV/616/13 Sejmiku Województwa Świętokrzyskiego z dnia 23 września 2013 r. **Konecko – Łopuszniański Obszar Chronionego Krajobrazu** utworzono w celu ochrony wód podziemnych i powierzchniowych. Spełnia on także rolę klimatotwórczą i aerosanitarną – poprawiając, jakość powietrza atmosferycznego. Blisko połowę powierzchni K-ŁOChK zajmują naturalne kompleksy leśne. W/w uchwała ustala następujące działania na terenie K-ŁOChK w zakresie czynnej ochrony ekosystemów:
1) zachowanie i ochrona zbiorników wód powierzchniowych naturalnych i sztucznych, utrzymanie meandrów na wybranych odcinkach cieków;
2) zachowanie śródpolnych i śródleśnych torfowisk, terenów podmokłych, oczek wodnych, polan, wrzosowisk, muraw, niedopuszczenie do ich uproduktywnienia lub też sukcesji;
3) utrzymanie ciągłości i trwałości ekosystemów leśnych;
4) zachowanie i ewentualne odtwarzanie lokalnych i regionalnych korytarzy ekologicznych;
5) ochrona stanowisk chronionych gatunków roślin, zwierząt i grzybów;
6) szczególna ochrona ekosystemów i krajobrazów wyjątkowo cennych poprzez uznawanie ich za rezerwaty przyrody, zespoły przyrodniczo-krajobrazowe i użytki ekologiczne;
7) zachowanie wyróżniających się tworów przyrody nieożywionej.

Na ww. obszarze zakazuje się:
1) zabijania dziko występujących zwierząt, niszczenia ich nor, legowisk, innych schronień i miejsc rozrodu oraz tarlisk, złożonej ikry, z wyjątkiem amatorskiego połowu ryb oraz wykonywania czynności związanych z racjonalną gospodarką rolną, leśną, rybacką i łowiecką;
2) likwidowania i niszczenia zadrzewień śródpolnych, przydrożnych i nadwodnych, jeżeli nie wynikają one z potrzeby ochrony przeciwpowodziowej i zapewnienia bezpieczeństwa ruchu drogowego lub wodnego lub budowy, odbudowy, utrzymania, remontów lub naprawy urządzeń wodnych;
3) dokonywania zmian stosunków wodnych, jeżeli służą innym celom niż ochrona przyrody lub zrównoważone wykorzystanie użytków rolnych i leśnych oraz racjonalna gospodarka wodna lub rybacka;
4) likwidowania naturalnych zbiorników wodnych, starorzeczy i obszarów wodno-błotnych.

Zakazy, o których mowa wyżej nie dotyczą:
1) terenów objętych ustaleniami studium uwarunkowań i kierunków zagospodarowania przestrzennego gmin oraz miejscowych planów zagospodarowania przestrzennego, dla których przeprowadzona ocena oddziaływania na środowisko wykazała brak znacząco negatywnego wpływu na ochronę przyrody obszaru chronionego krajobrazu;
2) terenów objętych ustaleniami projektów planów zagospodarowania przestrzennego lub projektów studiów uwarunkowań i kierunków zagospodarowania przestrzennego, dla których przeprowadzona strategiczna ocena oddziaływania na środowisko wykazała brak znacząco negatywnego wpływu na ochronę przyrody obszaru chronionego krajobrazu;
3) realizacji przedsięwzięć mogących znacząco oddziaływać na środowisko, dla których procedura dotycząca oceny oddziaływania na środowisko wykazała brak znacząco negatywnego wpływu na ochronę przyrody obszaru chronionego krajobrazu;

4) ustaleń warunków zabudowy dla zabudowy mieszkaniowej jednorodzinnej i zabudowy zagrodowej oraz obiektów i urządzeń budowlanych niezbędnych do jej użytkowania, pod warunkiem zapewnienia minimum 30% powierzchni biologicznie czynnej na danym terenie.
Wszystkie działania realizowane w ramach Programu Rewitalizacji będą uwzględniać wyżej wymienione zapisy.

Na terenie gminy znajduje się również fragment **Obszaru Specjalnej Ochrony Siedlisk Dolina Czarnej** o kodzie **PLH260015**[2]**.** Obszar ten obejmuje dolinę **Czarnej Koneckiej** (Malenieckiej) od źródeł do ujścia, z kilkoma dopływami i z przylegającymi do niej kompleksami łąk i stawów oraz lasami. Jest to największy prawobrzeżny dopływ Pilicy **(ok. 85 km).** Obszar źródliskowy w całości pokryty lasami, z przewagą borów mieszanych i grądów. Są to tereny w wielu miejscach podmokłe (zarastające śródleśne łąki, torfowiska). Tereny źródliskowe Czarnej zajmują największe na opisywanym obszarze śródleśne torfowiska. W środkowym odcinku dominują **bory sosnowe**. Łąki i mokradła zajmują niewielkie powierzchnie (niedaleko od koryta) w górnym i znacznie większe w środkowym i dolnym biegu rzeki. Rzeka na przeważającej długości zachowała naturalny charakter koryta i doliny (rzeka wyżynna). Niezbyt długie i nieliczne uregulowane odcinki, mają związek z historią tych terenów. **W okresie XVI - pocz. XIX w**. Dolina Czarnej była jednym z najważniejszych obszarów **"Staropolskiego Okręgu Przemysłowego".** Czarna zwana była wówczas **"najpracowitszą rzeką Rzeczpospolitej".** Wzdłuż jej koryta i dopływów zlokalizowane były liczne kuśnice (fabryki żelaza), napędzane siłą wody.

Zdjęcie 3 Rzeka Czarna Konecka w okolicach Kołońca. Źródło:
http://mapa.nocowanie.pl/olszamowice/zdjecia/37281353/

Czarna zasilana jest głównie wodami opadowymi. Wypływa z dwóch obszarów źródliskowych. Jeden tworzą niewielkie źródła zasilane płytkimi podskórnymi wodami. Drugi stanowi kompleks śródleśnych torfowisk przejściowych. Źródła zlokalizowane są na obszarze lasów niekłańskich -

[2] Dla Obszaru NATURA 2000 mającego znaczenie dla Wspólnoty Dolina Czarnej PLH260015, dla którego obowiązuje Plan ochronny opublikowany w Dz. Urz. Woj. Świętokrzyskiego z 2014r. poz. 1561, ze zm.

dawniej części Puszczy świętokrzyskiej. Ze względu na dawne gospodarcze wykorzystanie, na obrzeżach doliny zlokalizowanych jest wiele wsi. Górny odcinek płynie często przez tereny leśne i jest rzadko zabudowany (najdłuższy niezabudowany odcinek doliny i jej sąsiedztwa, to ok. 10 km). W wielu miejscach zachowały się pozostałości lub całe budynki dawnych kuznic i młynów wodnych. Pozostałością przemysłowego wykorzystania Czarnej są również zbiorniki retencyjne (7), które zlokalizowane są w jej górnym i środkowym biegu. Dolinę w dwóch miejscach przecinają szlaki komunikacyjne o znaczeniu krajowym. Są to droga nr 74 (Kielce – Piotrków Trybunalski) i Centralna Magistrala Kolejowa.

Obszar ten charakteryzuje duża różnorodność siedlisk **Natura 2000**, jakie zachowały się w warunkach ekstensywnego użytkowania. Dolina Czarnej uzupełnia geograficzną lukę w rozmieszczeniu obszarów chroniących dobrze zachowane zbiorowiska kształtujące się w korycie rzeki. W obszarze występują **3 podtypy** lasów łęgowych. Stwierdzono występowanie: **łęgów i zarośli wierzbowych, łęgów olszowo-jesionowych oraz olszyn źródliskowych**. Odcinek źródłowy ma wyraźne cechy wyżynne (występuje m.in. siedlisko mieszanego boru jodłowego) natomiast dolna część doliny ma charakter nizinny (występowanie lasów i zarośli wierzbowych). Obszar ma również istotne znaczenie dla zachowania oraz uzupełnienia obszarów chroniących interesujące siedliska nieleśne o acydofilnym charakterze (murawy napiaskowe, murawy bliśniczkowe, wrzosowiska). Źródłowy i górny odcinek doliny Czarnej wyróżnia się dużą liczbą dobrze zachowanych torfowisk przejściowych oraz łąk trzęślicowych, które są miejscem występowanie wielu cennych i chronionych gatunków roślin naczyniowych. W ostoi stwierdzono występowanie **15 gatunków zwierząt** z **Załącznika II Dyrektywy Siedliskowej**. Istotna w skali kraju jest populacja **przeplatki aurinii**, związanej z łąkami trzęślicowymi i wilgotnymi psiarami.

Zdjęcie nr 1: Przeplata aurinii Źródło: http://www.garnek.pl/ferrus/6134897/przeplatka-aurinia-euphydryas

Rzeka Czarna, w niewielkim stopniu przekształcona przez człowieka, stanowi doskonale zachowane siedlisko dla takich gatunków jak bóbr, wydra czy trzepla zielona zaś torfowiska i glinianki na terenie ostoi mają znaczenie dla utrzymania zasięgu zalotki większej na terenie województwa. W budynkach muzeum w Sielpi znajduje się największa znana w województwie kolonia rozrodcza nocka dużego. Ponadto w granicach obszaru stwierdzono 10 gatunków bezkręgowców z Czerwonej

Listy. Ostoja jest kluczowa dla zachowania w centralnej i południowej Polsce dwóch z tych gatunków - dostojki akwilonaris i modraszka bagniczka[3].

Mapa 2. Obszary chronione na terenie Gminy Ruda Maleniecka

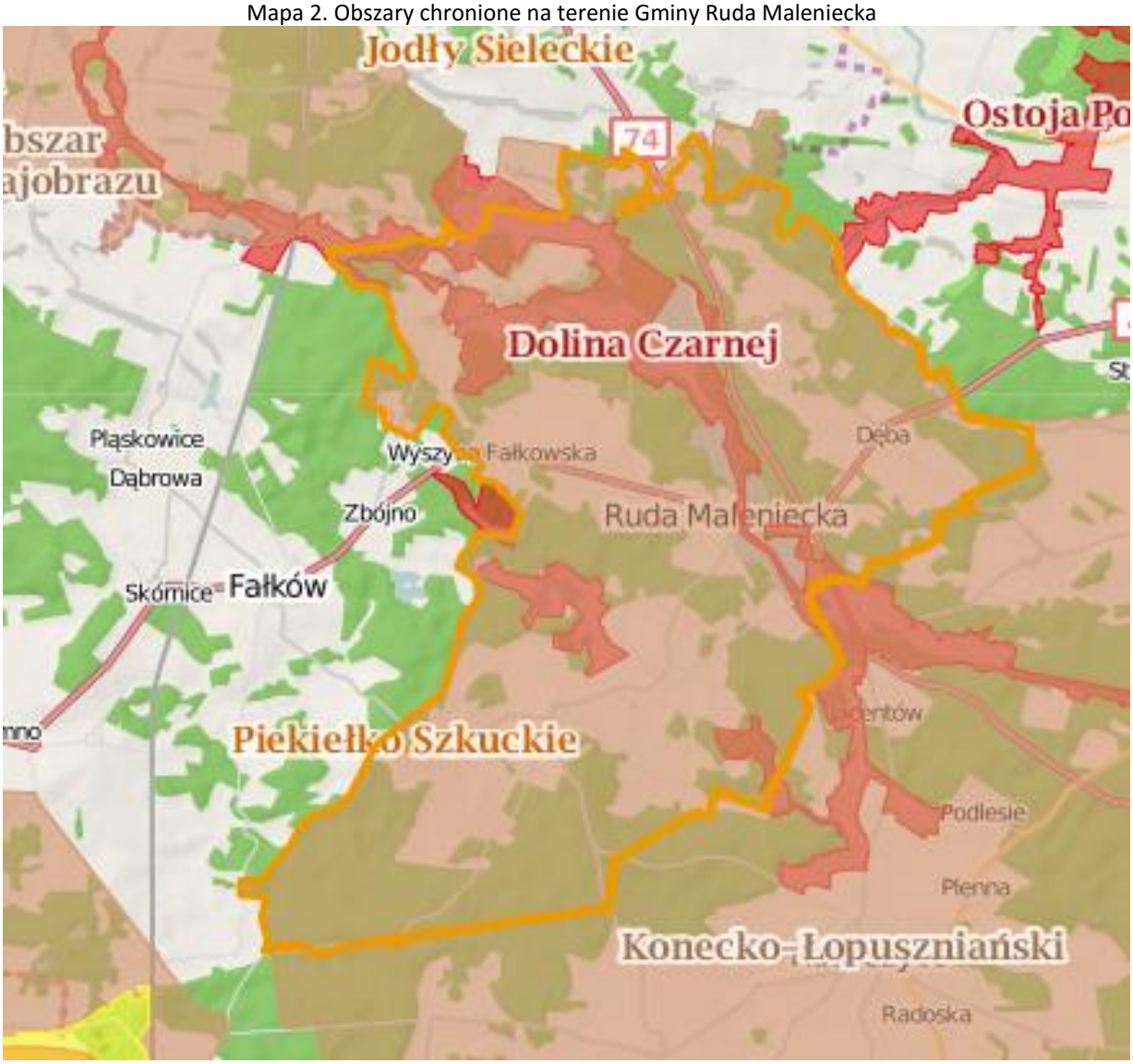

Legenda:
■ Rezerwaty ■ Parki Krajobrazowe ■ Parki Narodowe ■ Obszar Chronionego Krajobrazu ■ Zespoły Przyrodniczo Krajobrazowe ■ Natura 2000 – obszary ptasie ■ Natura 200 Obszary siedliskowe
Mapa nr 1. Fragment Obszaru Specjalnej Ochrony Siedlisk Dolina Czarnej

[3] http:/natura2000.tbop.org.pl/node/25

Mapa 3. Fragment Obszaru Specjalnej Ochrony Siedlisk Dolina Czarnej

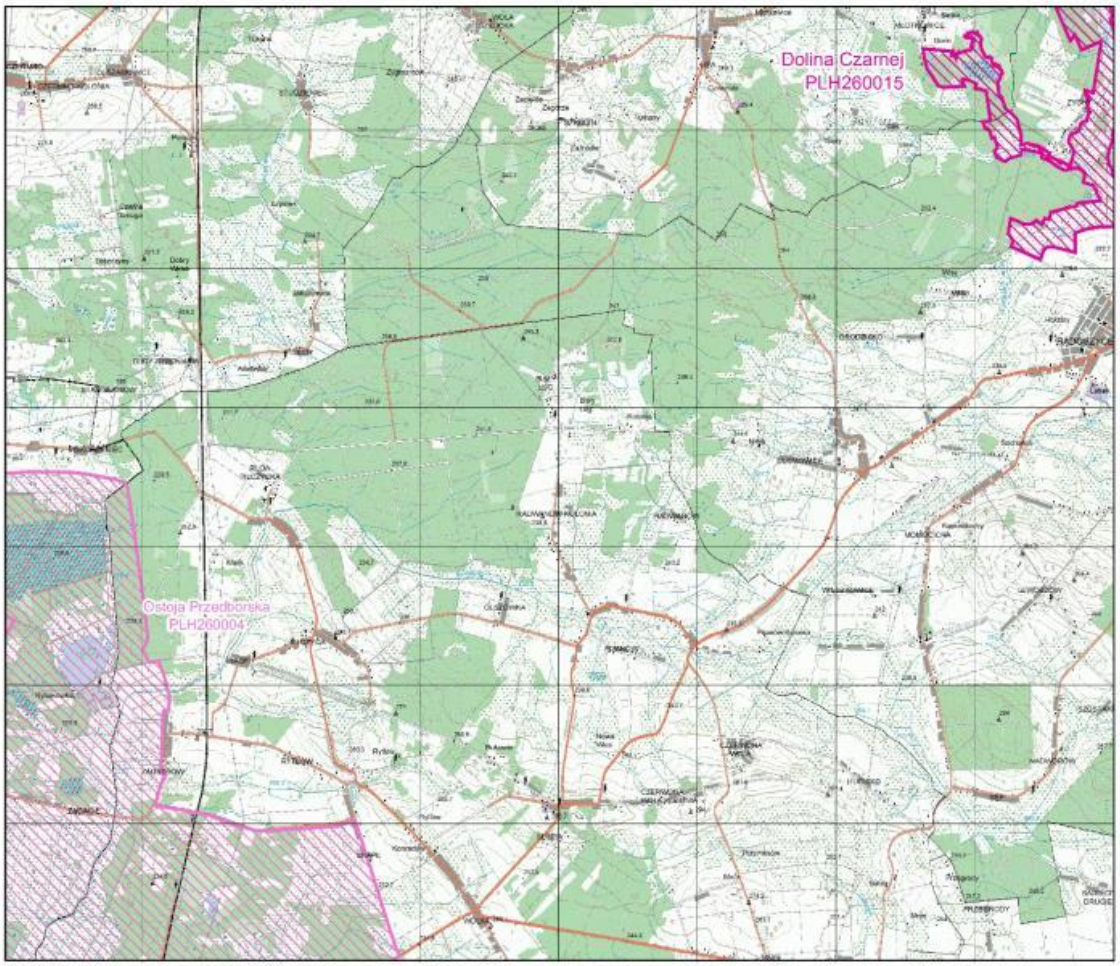

Źródło: http://natura2000.gdos.gov.pl/datafile

Zdjęcie 4 Zbiornik wodny w miejscowości Ruda Maleniecka.
Fot. GRACZKOWSKI DOTACJE Sp. z o.o.

Wskaźnik 1: Liczba sołectw, w których liczba kilogramów azbestu pozostająca do utylizacji jest większa niż średnia dla sołectwa

Metodologia: wzięto pod uwagę, że łącznie do utylizacji pozostało jeszcze na terenie całej gminy 2 089 340 kg azbestu. Licząc średnią dla sołectwa podzielono 2 089 340 na 18 sołectw co dało w zaokrągleniu średnio 116 074 kg azbestu/sołectwo. Powyżej tej średniej jest 6 sołectw: Dęba, Koliszowy, Lipa, Młotkowice, Ruda Maleniecka, Szkucin.

Tabela 29. Pozostałe do unieszkodliwienia wyroby zawierające azbest [kg] w Gminie Ruda Maleniecka

Lp.	Sołectwo	Razem	os. fizyczne	os. prawne
1.	Cieklińsko	44 022	44 022	0
2.	Cis	74 195	72 985	1 210
3.	Dęba	137 863	134 343	3 520
4.	Dęba Kolonia	88 638	88 528	110
5.	Hucisko	82 390	82 390	0
6.	Koliszowy	196 427	196 427	0
7.	Kołoniec	104 830	103 730	1 100
8.	Lipa	188 716	188 716	0
9.	Machory	85 954	85 954	0
10.	Maleniec	106 128	88 528	17 600
11.	Młotkowice	269 522	267 982	1 540
12.	Ruda Maleniecka	187 880	152 790	35 090
13.	Strzęboszów	45 815	45 815	0
14.	Szkucin	185 471	181 456	4 015
15.	Tama	40 315	40 315	0
16.	Wyszyna Fałkowska	73 920	73 920	0
17.	Wyszyna Machorowska	106 909	106 909	0
18.	Wyszyna Rudzka	70 345	70 345	0
Ogółem		2 089 340	2 025 155	64 185
Średnia dla sołectwa				116 074

Źródło: Urząd Gminy w Rudzie Malenieckiej, marzec 2016

Wskaźnik 2 Liczba sołectw na terenie, których występuje obszar NATURA 2000

Metodologia: z uwagi na cenne zasoby przyrodnicze znajdujące się na obszarach specjalnej ochrony siedlisk NATURA 2000 uznano, że warto zwrócić uwagę na sołectwa przez które przebiegają tego typu obszary i wykazując je jako te, które należy chronić. Na terenie gminy znajduje się fragment **Obszaru Specjalnej Ochrony Dolina Czarnej** o kodzie PLH260015. Obszar NATURA 2000 obejmuje fragment sołectw: Kołoniec, Maleniec, Tama.

Wskaźnik 3 Liczba sołectw na terenie, których występują obszary chronione

Metodologia: z uwagi na cenne zasoby przyrodnicze znajdujące się na obszarach chorionach uznano, że warto zwrócić uwagę na sołectwa przez które przebiegają tego typu obszary - wykazując je jako te, które należy chronić przed szczególną ingerencją człowieka zgodnie z wszelkiego rodzaju zakazami, o których mówią przepisy prawa. W związku z tym na obszarach chronionych znajdują się wszystkie sołectwa (zob. poniższą mapę).

Mapa 4. Obszary chronione na terenie Gminy Ruda Maleniecka

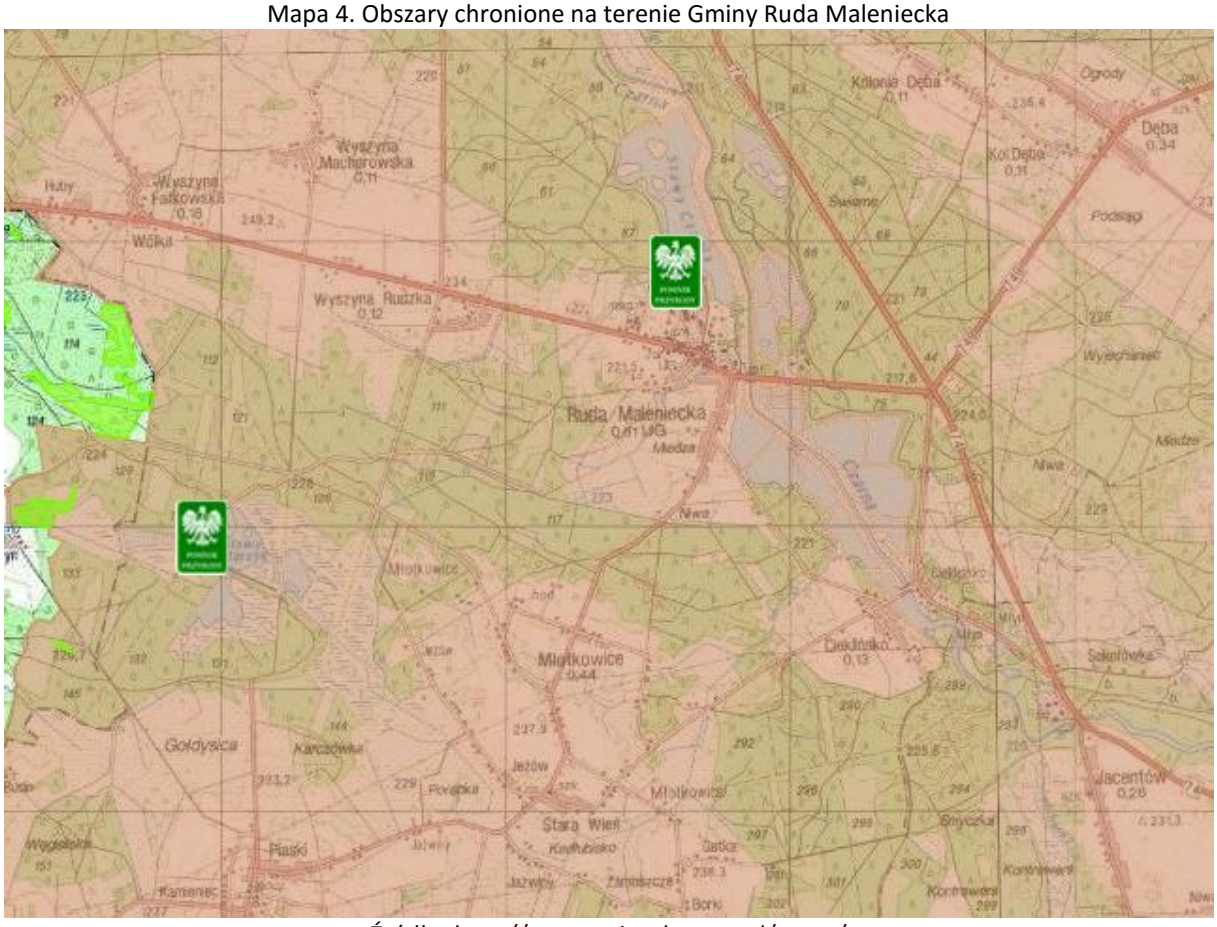

Źródło: http://geoserwis.gdos.gov.pl/mapy/

Legenda: ■ Rezerwaty ■ Parki Krajobrazowe ■ Parki Narodowe ■ Obszar Chronionego Krajobrazu ■ Zespoły Przyrodniczo Krajobrazowe ■ Natura 2000 – obszary ptasie ■ Natura 2000 Obszary siedliskowe

Wskaźnik 4: Liczba sołectw na terenie, których występują pomniki przyrody

Poniższa tabela zawiera informacje na temat pomników przyrody występujących na terenie Gminy Ruda Maleniecka.

Tabela 30. Pomniki przyrody na terenie gminy Ruda Maleniecka

Pomniki przyrody na terenie Gminy Ruda Maleniecka						
Numer w rej. RDOŚ	**Nazwa pomnika przyrody**	**Data utworzenia**	**Podstawa prawna**	**Opis pomnika**	**Sołectwo**	**Nr działki**
216	odsłonięcie geologiczne	02.10.1987	Zarządzenie Wojewody Kieleckiego 23/87 z dnia 02.10.1987r.	Południowo-wschodni, najwyższy fragment szczytowej partii wzniesienia o długości ok.. 30 m i szerokości ok. 20 m, który od strony SW i E pocięty jest przez eksploatację żwiru i tworzy cypel skalny o stromych ścianach - wysokości ok. 4 m. W ścianach odsłaniają się zlepieńce serii zagajskiej najniższego liasu stanowiące osady rzek roztokowych (górskich).	Szkucin	213
320	dąb szypułkowy	30.12.1993	Rozporządzenie Wojewody Kieleckiego 13/93 z dnia 30.12.1993r.	w wieku ok. 170 lat, obwód: 473, wysokość: 25	Ruda Maleniecka	68/1202
321	dąb szypułkowy	30.12.1994	Rozporządzenie Wojewody Kieleckiego 13/93 z dnia 30.12.1993r.	w wieku ok.. 250 lat, obwód: 630, wysokość: 22	Lipa	99/1200
812	dąb szypułkowy "Starzyk"	28.12.2007	Uchwała nr VII/64/2007 rady gminy w Rudzie Malenieckiej	w wieku ok. 100 lat, obwód: 330, wyskość: 25	Młotkowice	930

Źródło: http://kielce.rdos.gov.pl/formy-ochrony-przyrody

Użytki ekologiczne
Nr w rejestrze RDOŚ w Kielcach: 52
Nazwa użytku ekologicznego: Bagno i torfowisko
Powierzchnia 0,36 ha.
Obręb ewidencyjny Młotkowice.
Opis lokalizacji: oddział leśny 311 g w leśnictwie Fałków w obrębie Reczków Nadleśnictwo Przedbórz.

Rezerwat przyrody nieożywionej **„Piekiełko Szkuckie"** utworzony w 1995r. Obszar rezerwatu porośnięty jest drzewostanem mieszanym, w który przeważającą rolę odgrywa sosna.

Podsumowanie problemów w sferze środowiskowej
Sołectwa – Szkucin, Ruda Maleniecka, Młotkowice – uzyskały po 3 pkt.

Tabela 31. Podsumowanie problemów w sferze środowiskowej

L.p.	Sołectwo/wskaźnik	**Podsumowanie problemów w sferze środowiskowej**				
		1 Liczba sołectw, w których liczba kilogramów azbestu pozostająca do utylizacji jest większa niż średnia dla sołectwa	2 Liczba sołectw na terenie, których występuje obszar NATURA 2000	3 Liczba sołectw na terenie, których występują obszary chronione	4 Liczba sołectw na terenie, których występują pomniki przyrody	Razem
1.	Cieklińsko			1		1
2.	Cis			1		1
3.	Dęba	1		1		2
4.	Dęba Kolonia			1		1
5.	Hucisko			1		1
6.	Koliszowy	1		1		2
7.	Kołoniec		1	1		2
8.	Lipa	1		1	1	3
9.	Machory			1		1
10.	Maleniec		1	1		2
11.	Młotkowice	1		1	1	3
12.	Ruda Maleniecka	1		1	1	3
13.	Strzęboszów			1		1
14.	Szkucin	1		1	1	3
15.	Tama		1	1		2
16.	Wyszyna Fałkowska			1		1
17.	Wyszyna Machorowska			1		1
18.	Wyszyna Rudzka			1		1
	RAZEM	6	3	18	4	31

Analiza ilościowo-jakościowa problemów w sferze gospodarczej

Analizując sferę gospodarczą wzięto pod uwagę negatywne zjawiska dotyczące niskiego stopnia przedsiębiorczości.

Ogólna sytuacja gospodarcza w gminie

W Gminie Ruda Maleniecka w 2014 r. liczba nowo zarejestrowanych podmiotów gospodarki narodowej w sektorze prywatnym wyniosła 15 podmiotów.

Na terenie gminy dominują małe, rodzinne, najczęściej jednoosobowe przedsiębiorstwa. Poza osobami zatrudnionymi w Urzędzie Gminy i jednostkach podległych, placówkach zdrowotnych i oświatowych najwięcej osób utrzymuje się z prowadzenia gospodarstw rolnych – choć ze względu na małą opłacalność produkcji rolnej w coraz mniejszym stopniu.

Liczba nowopowstałych i wyrejestrowywanych przedsiębiorstw wpływa na sytuacje na rynku pracy mieszkańców gminy Ruda Maleniecka. Powstające podmioty gospodarcze dają zatrudnienie nie tylko ich właścicielom, ale również zatrudnianym mieszkańcom gminy. Im większa liczba wyrejestrowywanych podmiotów tym zmniejszają się szanse w gminie na otrzymanie pracy co w konsekwencji wpływa na zwiększenie liczby osób bezrobotnych oraz negatywnie przesądza o atrakcyjności inwestycyjnej gminy i aktywności mieszkańców.

Bardzo mało jest na terenie gminy większych zakładów produkcyjnych, które pozwoliłyby na zatrudnienie znacznej liczby mieszkańców. Charakterystyczną działalnością dla tego obszaru są zakłady tzw. usług leśnych – jest to związane z zapotrzebowaniem na tego typu usługi przede wszystkich przez Nadleśnictwo Ruda Maleniecka. Jednym z większych podmiotów na terenie gminy jest Tartak Jarpol w Rudzie Malenieckiej oraz w Maleńcu Centrum Opracowań Maleniec. Funkcjonują na tym terenie również inne zakłady z szeroko rozumianej branży drzewnej, a także gospodarstwa rybackie, restauracja Kamyk w Rudzie Malenieckiej, zakład kamieniarski, drobne usługi mechaniczne, sklepy, firmy transportowe. Rozmiar niewykorzystanych zasobów pracy w zestawieniu z możliwościami zatrudnienia jakie są na terenie gminy pozwala przypuszczać, że gmina nie jest w stanie zagospodarować istniejącej nadwyżki siły roboczej. Cześć poszukujących pracy będzie jej poszukiwać poza gmina, co może potęgować dalsza migracje ludności. To z kolei może hamować rozwój. Poniżej prezentujemy dane GUS dot. sytuacji gospodarczej gminy.

Tabela 32. Wskaźniki gospodarcze Gminy Ruda Maleniecka

	2010	2011	2012	2013	2014
podmioty wpisane do rejestru REGON na 10 tys. ludności	502	499	493	483	492
jednostki nowo zarejestrowane w rejestrze REGON na 10 tys. ludności	69	55	34	34	47
jednostki wykreślone z rejestru REGON na 10 tys. ludności	30	64	40	46	34
podmioty wpisane do rejestru na 1000 ludności	50	50	49	48	49
podmioty na 1000 mieszkańców w wieku produkcyjnym	83,2	83,2	82,4	81,4	83,4
osoby fizyczne prowadzące działalność gospodarczą na 1000 ludności	37	38	37	35	36
osoby fizyczne prowadzące działalność gospodarczą na 100 osób w wieku produkcyjnym	6,2	6,3	6,1	5,9	6,1
fundacje, stowarzyszenia i organizacje społeczne na 1000 mieszkańców	3	3	3	4	4
nowo zarejestrowane fundacje, stowarzyszenia, organizacje społeczne na 10 tys. mieszkańców	0	0	3	3	0
podmioty nowo zarejestrowane na 10 tys. ludności w wieku produkcyjnym	116	91	56	57	80

udział podmiotów wyrejestrowanych w ogólnej liczbie podmiotów wpisanych do rejestru REGON	6,1	12,8	8,1	9,6	7,0
udział nowo zarejestrowanych podmiotów sektora medycznego w liczbie nowo zarejestrowanych podmiotów ogółem	4,35	0,00	0,00	0,00	0,00
udział nowo zarejestrowanych podmiotów sektora kreatywnego w liczbie nowo zarejestrowanych podmiotów ogółem	8,70	0,00	9,09	0,00	0,00

Źródło: Opracowanie własne na podstawie danych GUS styczeń 2016r.

Tabela 33. Liczba firm zarejestrowanych i wyrejestrowanych na terenie Gminy Ruda Maleniecka w latach 1989-2010

Rok	Liczba zarejestrowanych przedsiębiorców	Liczba wyrejestrowanych przedsiębiorców	Liczba przedsiębiorców figurujących w ewidencji na koniec roku
1989	28	1	27
1990	13	6	34
1991	19	10	43
1992	32	13	62
1993	20	14	68
1994	25	11	82
1995	22	21	83
1996	35	22	96
1997	28	23	101
1998	14	11	104
1999	29	20	113
2000	26	27	112
2001	42	33	121
2002	20	21	120
2003	12	28	104
2004	12	22	94
2005	14	15	93
2006	16	18	91
2007	10	13	88
2008	14	17	85
2009	26	11	100
2010	25	15	110

Źródło: Urząd Gminy Ruda Maleniecka

Wskaźnik 1: Liczba sołectw, w których liczba zarejestrowanych firm w Centralnej Ewidencji i Informacji o Działalności Gospodarczej (CEiDG) jest poniżej średniej dla sołectwa

Metodologia: wzięto pod uwagę, że łączna liczba firm zarejestrowana w CEiDG w 2015 roku wynosiła 93. Licząc średnią dla sołectwa podzielono 93/18 dało w zaokrągleniu średnio 5,2 firmy na sołectwo.

Z analizy wynika, że poniżej średniej jest aż 12 następujących sołectw: Cieklińsko, Cis, Dęba Kolonia, Hucisko, Kołoniec, Machory, Maleniec, Strzęboszów, Szkucin, Tama, Wyszyna Fałkowska, Wyszyna Machorowska.

Tabela 34. Liczba firm zarejestrowanych w Centralnej ewidencji i informacji o działalności gospodarczej (CEiDG) w latach 2012-2015

L.p.	Sołectwo	2012	2013	2014	2015
1.	Cieklińsko	2	2	2	3
2.	Cis	1	0	0	0
3.	Dęba	16	14	14	12
4.	Dęba Kolonia	4	4	3	3
5.	Hucisko	3	2	2	2
6.	Koliszowy	7	8	7	7
7.	Kołoniec	5	3	5	5
8.	Lipa	9	10	11	11
9.	Machory	3	3	1	2
10.	Maleniec	2	2	1	2
11.	Młotkowice	14	14	11	12
12.	Ruda Maleniecka	20	23	20	20
13.	Strzęboszów	0	0	0	0
14.	Szkucin	0	1	2	2
15.	Tama	0	0	0	0
16.	Wyszyna Fałkowska	6	6	6	3
17.	Wyszyna Machorowska	2	3	2	2
18.	Wyszyna Rudzka	5	5	7	7
Razem		99	100	94	93
		Średnia dla sołectwa			5,2

Źródło: opracowanie własne na podstawie danych GUS

Wskaźnik 2: Liczba sołectw, w których brak jest obiektów noclegowo-gastronomicznych
Metodologia: na podstawie danych z Urzędu Gminy w Rudzie Malenieckiej przeprowadzono analizę liczby obiektów noclegowo-gastronomicznych (gospodarstwa agroturystyczne, restauracje, bary, pizzerie, pensjonaty, schroniska, itp.) Nie odnotowano żadnego z tego typu obiektu na terenie 13 następujących sołectw: Cis, Dęba, Dęba Kolonia, Hucisko, Kołoniec, Lipa, Młotkowice, Strzęboszów, Szkucin, Tama, Wyszyna Fałkowska, Wyszyna Machorowska, Wyszyna Rudzka.

Zdjęcie 5 Stawy hodowlane na terenie gminy Ruda Maleniecka, http://konskie.travel/data/mp/_itszczegolygaleria_large/775/010.jpg

Zdjęcie 6 Zbiornik w Maleńcu. http://konskie.travel/data/mp/_itszczegolygaleria_large/776/011.jpg

Tabela 35. Wykaz obiektów turystyczno-gastronomicznych w poszczególnych sołectwach Gminy Ruda Maleniecka

L.p.	Sołectwo	Baza gastronomiczna		Baza noclegowa		RAZEM
		Nazwa i adres	Liczba	Nazwa i adres	Liczba	
1.	Cieklińsko	Gospodarstwo Agroturystyczne, Cieklińsko 53	1			1
2.	Cis					0
3.	Dęba					0
4.	Dęba Kolonia					0
5.	Hucisko					0
6.	Koliszowy	Motel HUZAR, Koliszowy 109B	1	Bar w Motelu HUZAR, Koliszowy 109B	1	2
7.	Kołoniec					0
8.	Lipa					0
9.	Machory	Machorówka – wynajem domków letniskowych, Machory 43	1			1
10.	Maleniec	Zabytkowy Zakład Hutniczy (muzeum), Maleniec 54	1			1
11.	Młotkowice					0
12.	Ruda Maleniecka	1. Restauracja – Motel KAMYK, Ruda Maleniecka 118	1	1. Restauracja – Motel KAMYK, Ruda Maleniecka 118 2. Gospodarstwo Agroturystyczne "Miejsce Środka Lata" Ruda Maleniecka 31	2	3
13.	Strzęboszów					0
14.	Szkucin					0
15.	Tama					0
16.	Wyszyna Fałkowska					0
17.	Wyszyna Machorowska					0
18.	Wyszyna Rudzka					0
Razem			5		3	8

Źródło: Dane z Urzędu Gminy Rudzie Malenieckiej, marzec 2016 r.

Tabela 36. Podsumowanie problemów w sferze gospodarczej

L.p.	Sołectwo	1 Liczba sołectw, w których liczba zarejestrowanych firm w Centralnej ewidencji i informacji o działalności gospodarczej (CEiDG) jest poniżej średniej	2 Liczba sołectw, w których brak jest obiektów noclegowo-gastronomicznych	Razem
1.	Cieklińsko	1	0	1
2.	Cis	1	1	2
3.	Dęba	0	1	1
4.	Dęba Kolonia	1	1	2
5.	Hucisko	1	1	2
6.	Koliszowy	0	0	0
7.	Kołoniec	1	1	2
8.	Lipa	0	1	1
9.	Machory	1	0	1
10.	Maleniec	1	0	1
11.	Młotkowice	0	1	1
12.	Ruda Maleniecka	0	0	0
13.	Strzęboszów	1	1	2
14.	Szkucin	1	1	2
15.	Tama	1	1	2
16.	Wyszyna Fałkowska	1	1	2
17.	Wyszyna Machorowska	1	1	2
18.	Wyszyna Rudzka	0	1	1

Źródło: Opracowanie własne

Analiza ilościowa problemów w sferze przestrzenno-funkcjonalnej

Analizując sferę przestrzenno-funkcjonalną wzięto pod uwagę negatywne zjawiska dotyczące niewystarczającego wyposażenia w infrastrukturę techniczną i społeczną lub jej złego stanu technicznego, braku dostępu do podstawowych usług lub ich niskiej jakości, niedostosowania rozwiązań urbanistycznych do zmieniających się funkcji obszaru, niskiego poziomu obsługi komunikacyjnej, niedoboru lub niskiej jakości terenów publicznych.

Infrastruktura drogowa

Przez teren Gminy przebiegają dwie drogi krajowe nr 42 i 74 o łącznej długości 18,4 km. Brak jest natomiast dróg o statusie wojewódzkim, występują za to drogi powiatowe o długości 42,184 km oraz drogi gminne 39,606 km. Poniższa tabela prezentuje nazwy dróg, ich numery i długość na terenie Gminy Ruda Maleniecka

Tabela 37. Drogi gminne na terenie Gminy Ruda Maleniecka

L.p.	Aktualny numer drogi	Nazwa drogi	Długość na terenie Gminy Ruda Maleniecka
Drogi gminne			
1.	003156T	Cis - Lipa	3,290
2.	003157T	Wyszyna Rudzka - Młotkowice	3,115
3.	003158T	Lipa – Wyszyna Machorowska - Tama	7,466
4.	003159T	Lipa – Greszczyn - Zbójno	2,235
5.	003160T	Dęba – Dęba Kolonia	3,290

6.	003161T	Zbójno - Kołoniec	2,090
7.	003162T	Kolonia Młotkowice - Młotkowice	1,825
8.	003163T	Ruda Maleniecka - Cieklińsko	1,725
9.	003164T	Lipa Gajówka – Gajówka Łazy – Gajówka Kadłubek	5,665
10.	003165T	Wyszyna Machorowska do drogi Wyszyna Fałkowska - Kołoniec	1,460
11.	003166T	Szkucin - Hucisko	2,255
12.	003167T	Machory - Tama	0,315
13.	003168T	Młotkowice – przez wieś	1,925
14.	003169T	Młotkowice -Jaźwiny	2,950
Razem			39,606

Drogi powiatowe			
L.p.	Aktualny numer drogi	Nazwa drogi	Długość na terenie Gminy Ruda Maleniecka
1.	14626	Ruda Maleniecka - Jacentów	1,525
2.	0390T	Wyszyna Fałkowska - Maleniec	6,578
3.	0391T	Wyszyna Rudzka – gr. ZD – (Grębenice)	5,722
4.	0392T	Lipa - Szkucin – gr. ZD	2,901
5.	0393T	Ruda Maleniecka – Lipa -Jakimowice	9,959
6.	0412T	Radoszyce – do drogi 15604	0,600
7.	0413T	Młotkowice – Cis – Zychy - Podlesie	3,500
8.	0415T	Młotkowice - Cieklińsko	3,186
9.	0417T	Wincentów – Dęba - Koliszowy	6,473
10.	0418T	Koliszowy – Bedlno – Radomek	1,740
Razem			42,184
Drogi krajowe			
1.	42	Namysłów - Rudnik	10,500
2.	74	Sulejów - Zosin	7,900
		Razem	18,400

Źródło: dane Urzędu Gminy Ruda Maleniecka

Sieć drogowa jest dość dobrze rozwinięta. Problemem dla dróg na terenie gminy jest fakt, iż jeździ po nich ciężki transport z drewnem, który swym ciężarem przyspiesza niszczenie nawierzchni. Część dróg na terenie gminy wymaga natychmiastowej modernizacji.

Wskaźnik 1 Liczba sołectw, w których brak jest lub jest tylko częściowo wykonana kanalizacja lub przydomowe oczyszczalnie ścieków

Metodologia: wzięto pod uwagę czy problem dot. gospodarki ściekowej został rozwiązany. Nie analizuje się gospodarki wodnej, gdyż Gmina w 100 % zwodociągowana.

Tabela 38. Wskaźniki zwodociągowania Gminy Ruda Maleniecka

Wskaźniki zwodociągowania w Gminie			
L.p.	**Wyszczególnienie**	**Jednostka miary**	**Stan na dzień 31.12.2015 r.**
1.	Wskaźnik zwodociągowania gminy	%	100%

2.	Długość sieci wodociągowej rozdzielczej	km	75,58
3.	Podłączenia wodociągowe prowadzące do budynków mieszkalnych	szt.	1 318
4.	Zużycie wody z wodociągów w gospodarstwach domowych	m3/mieszk./rok	109 179 (34,47m^3)

Źródło: Urząd Gminy Ruda Maleniecka

Tabela 39. Wskaźniki skanalizowania Gminy Ruda Maleniecka

Kanalizacja sanitarna na terenie Gminy			
L.p.	**Wyszczególnienie**	**Jednostka miary**	**Długość na terenie Gminy**
1.	Wskaźnik skanalizowania gminy	%	18,50%
2.	Długość sieci kanalizacji sanitarnej	km	10,5
3.	Podłączenia kanalizacyjne prowadzące do budynków mieszkalnych	szt.	122
4.	Ilość zbiorników bezodpływowych na ścieki	szt.	376
5.	Ścieki odprowadzane do kanalizacji	m3 /mieszk./rok	13 237 (23,8 m^3)

Źródło: Urząd Gminy Ruda Maleniecka

Poza Rudą Maleniecką żadne sołectwo nie jest skanalizowane.

Tabela 40. Analiza sołectw pod kątem posiadanej infrastruktury wodociągowej, kanalizacyjnej

Sołectwo	**WODOCIĄG [TAK/NIE]**	**KANALIZACJA [TAK/NIE]**	**GAZ [TAK/NIE]**
Cieklińsko	TAK	NIE	NIE
Cis	TAK	NIE	NIE
Dęba	TAK	NIE	NIE
Dęba - Kolonia	TAK	NIE	NIE
Hucisko	TAK	NIE	NIE
Koliszowy	TAK	NIE	NIE
Kołoniec	TAK	NIE	NIE
Lipa	TAK	NIE	NIE
Machory	TAK	NIE	NIE
Maleniec	TAK	NIE	NIE
Młotkowice	TAK	NIE	NIE
Ruda Maleniecka	TAK	TAK	NIE
Strzęboszów	TAK	NIE	NIE
Szkucin	TAK	NIE	NIE
Tama	TAK	NIE	NIE
Wyszyna Fałkowska	TAK	NIE	NIE
Wyszyna Machorowska	TAK	NIE	NIE
Wyszyna Rudzka	TAK	NIE	NIE

Źródło: opracowanie własne na podstawie danych Urzędu Gminy w Rudzie Malenieckiej

Wskaźnik 2 Liczba sołectw na terenie, których znajdują się zabytki wpisane do Rejestru Zabytków Nieruchomych Województwa Świętokrzyskiego

Na terenie Gminy Ruda Maleniecka znajdują się zabytki widniejące w rejestrze zabytków województwa świętokrzyskiego są to:

Tabela 41. Wykaz zabytków na terenie Gminy Ruda Maleniecka

Miejscowość	Zabytek	Numer w rejestrze
Lipa	kościół par. pw. św. Wawrzyńca	A.494
Maleniec	zespół zakładu przemysłowego, w tym: zakład, układ wodny	A.495/1-2
Ruda Maleniecka	zespół podworski, w tym: kaplica, park, dwór	A.496/1-3
	cmentarz wojenny	A.497

Źródło: Rejestr zabytków nieruchomych województwa świętokrzyskiego

Zdjęcie 7 Zabytkowy Zespół Walcowni i Gwoździarni w Maleńcu Fot. GRACZKOWSKI DOTACJE Sp. z o.o.

Tabela 42. Podsumowanie analizy ilościowej problemów w sferze funkcjonalno-przestrzennej

Podsumowanie analizy ilościowej problemów w sferze funkcjonalno-przestrzennej				
L.p.	Sołectwo	1 Liczba sołectw, w których jest brak lub jest tylko częściowo wykonana kanalizacja lub przydomowe oczyszczalnie ścieków	2 Liczba sołectw na terenie, których znajdują się zabytki wpisane do Rejestru Zabytków Nieruchomych Województwa Świętokrzyskiego	Razem
1.	Cieklińsko	1		1
2.	Cis	1		1
3.	Dęba	1		1
4.	Dęba Kolonia	1		1
5.	Hucisko	1		1
6.	Koliszowy	1		1
7.	Kołoniec	1		1

8.	Lipa	1	1	2
9.	Machory	1		1
10.	Maleniec	1	1	2
11.	Młotkowice	1		1
12.	Ruda Maleniecka	0	1	1
13.	Strzęboszów	1		1
14.	Szkucin	1		1
15.	Tama	1		1
16.	Wyszyna Fałkowska	1		1
17.	Wyszyna Machorowska	1		1
18.	Wyszyna Rudzka	1		1
		17	3	20

Źródło: opracowanie własne

Analiza ilościowa problemów w sferze technicznej

Analizując sferę techniczną wzięto pod uwagę negatywne zjawiska dotyczące degradacji stanu technicznego obiektów budowlanych, w tym o przeznaczeniu mieszkaniowym oraz niefunkcjonowaniu rozwiązań technicznych umożliwiających efektywne korzystanie z obiektów budowlanych, w szczególności w zakresie energooszczędności i ochrony środowiska.

Wskaźnik 1: Liczba sołectw, w których istnieje potrzeba modernizacji infrastruktury szkolnej

Na terenie gminy funkcjonuje Zespół Publicznych Placówek Oświatowych w Rudzie Malenieckiej na który składają się:

Tabela 43. Liczba uczniów w poszczególnych szkołach na terenie Gminy Ruda Maleniecka

Lp.	Szkoła	Liczba uczniów w roku szkolnym 2015/2016
1.	Publiczna Szkoła Podstawowa w Rudzie Malenieckiej – szkoła filialna w Lipie	48
2.	Publiczne Gimnazjum w Rudzie Malenieckiej	89
3.	Publiczna Szkoła Podstawowa w Rudzie Malenieckiej	120
	Razem	257
Lp.	**Przedszkola**	**Liczba dzieci**
1	Publiczne Przedszkole w Rudzie Malenieckiej	52
Razem		309

Źródło: Urząd Gminy w Rudzie Malenieckiej, kwiecień 2016

Zdjęcie 8 Publiczna Szkoła Podstawowa w Rudzie Malenieckiej – Szkoła Filialna w Lipie – fot. GRACZKOWSKI DOTACJE Sp. z o.o. (stan 2012r.)

Zdjęcie 9 Publiczne Gimnazjum w Rudzie Malenieckiej Fot. GRACZKOWSKI DOTACJE Sp. z o.o.

Każdy z budynków edukacyjnych wymaga modernizacji. Poniższa tabela prezentuje potrzeby obiektów użyteczności publicznej na terenie Gminy Ruda Maleniecka.

Tabela 44. Potrzeby obiektów użyteczności publicznej na terenie Gminy Ruda Maleniecka

L.p.	Budynek	Krótki opis prac modernizacyjnych
1.	Zespół Publicznych Placówek Oświatowych w Rudzie Malenieckiej: Szkoła Podstawowa, Gimnazjum	Termomodernizacja, Instalacja CO i CW w budynku szkoły podstawowej+ przebudowa sanitariatów
2.	Filia Szkoły Podstawowej w Lipie	Termomodernizacja budynku + instalacja CO i wod-kan.

3.	Przedszkole Samorządowe w Rudzie Malenieckiej	Termomodernizacja
4.	Świetlica + strażnica OSP Kołoniec	Ocieplenie budynku
5.	Świetlica + strażnica OSP Koliszowy	Termomodernizacja budynku + wymiana pokrycia dachowego
6.	Świetlica + strażnica OSP Wyszyna Fałkowska	Termomodernizacja budynku + instalacja CO i wod -kan.
7.	Strażnica OSP Lipa	Częściowa modernizowana
8.	Strażnica OSP Młotkowice	Termomodernizacja budynku
9.	Punkt Informacji Turystycznej + strażnica OSP Ruda Maleniecka	Był modernizowany w 2014 roku
10.	Wiejski dom ludowy + strażnica OSP Dęba	Nowy obiekt
11.	Wiejski dom ludowy Cieklińsko	Nowy obiekt
12.	Wiejski dom ludowy Szkucin	Termomodernizacja budynku + instalacja CO i CW i kanalizacyjna
13.	Gminna Biblioteka Publiczna w Rudzie Malenieckiej	Przebudowa, rozbudowa i nadbudowa obiektu publicznej infrastruktury kulturalnej
14.	Urząd Gminy w Rudzie Malenieckiej	Termomodernizacja + budowa dachu
15.	Boisko w miejscowości Ruda Maleniecka	Budowa wielofunkcyjnego boiska

Źródło: Urząd Gminy Ruda Maleniecka, marzec 2016

Zdjęcie 10 Publiczna Szkoła Podstawowa w Rudzie Malenieckiej –stan na 2012r.
– fot. GRACZKOWSKI DOTACJE Sp. z o.o.

Wskaźnik 2: Liczba sołectw, w których Istnieje potrzeba adaptacji/doposażenia infrastruktury zdrowotnej

Metodologia: Wzięto pod uwagę sołectwo Ruda Maleniecka, ponieważ tylko w nim znajduje się budynek, w którym świadczone są usługi zdrowotne.

Tabela 45 Liczba osób zapisanych do ośrodka zdrowia w Rudzie Malenieckiej

Liczba osób zapisanych do ośrodka zdrowia				
Grupy wiekowe	**31.12.2015**		**31.12.2014**	
	mężczyźni	kobiety	mężczyźni	kobiety
0 - 6	125	102	114	93
15-lip	122	124	115	137
16 - 19	59	83	60	58
20- 65	1033	887	970	845
Powyżej 65	259	349	235	370
Razem	**1598**	**1545**	**1494**	**1503**

Źródło: Urząd Gminy Ruda Maleniecka, kwiecień 2016

Ośrodek Zdrowia w Rudzie Malenieckiej dysponuje następującym personelem medycznym:

- 2 lekarzy chorób wewnętrznych,
- 1 lekarz pediatra,
- 1 lekarz stomatolog,
- 4 pielęgniarki,
- 1 asystentka stomatologiczna.

Ośrodek zdrowia posiada gabinety i pracownie wyposażone według wymagań NFZ. Potrzebny sprzęt i urządzenia, których zakup byłby celowy to:

- negatoskop,
- oprogramowanie „do informatyzacji ośrodka”,
- kompresor medyczny,
- turbina do unitu stomatologicznego,
- suwak dziecięcy,
- lupa z podświetleniem na statywie (do oglądania zmian skórnych etc.)

W związku ze starzeniem się społeczeństwa istnieje potrzeba rozwoju rehabilitacji.

Wskaźnik 3 Liczba sołectw, w których jest najmniejszy dostęp do infrastruktury kulturalnej

Na terenie gminy funkcjonuje Gminna Biblioteka Publiczna w Rudzie Malenieckiej. Poza biblioteką na znajduje się 7 budynków OSP: Dęba, Koliszowy, Kołoniec, Lipa, Młotkowice, Ruda Maleniecka, Wyszyna Fałkowska. W 8 sołectwach znajdują się świetlice. Są to: Cieklińsko, Cis, Dęba Kolonia, Hucisko, Kołoniec, Młotkowice, Ruda Maleniecka, Wyszyna Fałkowska.

Zdjęcie 11 Szkucin – Dom Ludowy. Fot. GRACZKOWSKI DOTACJE Sp. z o.o. (stan 2012)

Zdjęcie 12 Remiza OSP Koliszowy. Fot. GRACZKOWSKI DOTACJE Sp. z o.o. (stan 2012r.)

Zdjęcie 13 Remiza OSP w Kołońcu. Fot. GRACZKOWSKI DOTACJE Sp. z o.o. (stan 2012r.)

Zdjęcie 14 Remiza OSP w Wyszynie Fałkowskiej. Fot. GRACZKOWSKI DOTACJE Sp. z o.o. (stan 2012r.)

Zdjęcie nr 32: Remiza OSP w Młotkowicach. Fot. GRACZKOWSKI DOTACJE Sp. z o.o. (stan 2012r.)

Tabela 46. Analiza infrastruktury kulturalnej dostępnej w poszczególnych sołectwach gminy Ruda Maleniecka

Sołectwo	BUDYNEK OSP	BUDYNEK ŚWIETLICY	BUDYNEK OSP + ŚWIETLICA STANOWIĄ JEDEN BUDYNEK	BRAK TEGO TYPU OBIEKTÓW
1. Cieklińsko		TAK		
2. Cis		TAK		
3. Dęba			TAK	
4. Dęba - Kolonia				TAK
5. Hucisko		TAK		
6. Koliszowy	TAK			
7. Kołoniec			TAK	
8. Lipa	TAK			
9. Machory				TAK
10. Maleniec				TAK
11. Młotkowice	TAK	TAK		
12. Ruda Maleniecka			TAK	
13. Strzęboszów				TAK
14. Szkucin		TAK		
15. Tama				TAK
16. Wyszyna Fałkowska			TAK	
17. Wyszyna Machorowska				TAK
18. Wyszyna Rudzka				TAK

Źródło: Urząd Gminy w Rudzie Malenieckiej

Brak dostępu do tego typu infrastruktury w sołectwach: Dęba-Kolonia, Machory, Maleniec, Strzęboszów, Tama, Wyszyna Machorowska i Wyszyna Rudzka.

Zdjęcie 15 Gminna Biblioteka Publiczna w Rudzie Malenieckiej – stan obecny.
fot. GRACZKOWSKI DOTACJE Sp. z o.o.

Zdjęcie 16 Hala sportowa przy Publicznym Gimnazjum w Rudzie Malenieckiej.
Fot. GRACZKOWSKI DOTACJE Sp. z o. o.

Wskaźnik 4: Liczba sołectw, w których dostęp do infrastruktury sportowej jest najmniejszy
Analizując dostęp do infrastruktury sportowej w poniższej tabeli zostały wymienione te sołectwa w których istnieją obiekty sportowe.

Tabela 47. Analiza infrastruktury sportowej dostępnej w poszczególnych sołectwach

L.p.	Lokalizacja boisk/siłowni wewnętrznych
1.	Dęba (boisko + siłownia zewnętrzna)
2.	Koliszowy (boisko)
3.	Kołoniec (boisko)
4.	Lipa (boisko)
5.	Młotkowice (boisko)
6.	Ruda Maleniecka (boisko)

Źródło: analiza własna na podstawie danych Urzędu Gminy w Rudzie Malenieckiej

Brak jest infrastruktury sportowej w sołectwach: Cieklińsko, Cis, Dęba-Kolonia, Hucisko, Machory, Maleniec, Strzęboszów, Szkucin, Tama, Wyszyna Fałkowska, Wyszyna Machorowska, Wyszyna Rudzka.

Zdjęcie nr 42: Boisko szkolne w Rudzie Malenieckiej. Fot. GRACZKOWSKI DOTACJE Sp. z o. o.

Zdjęcie 17 Boisko szkolne w Lipie Fot. GRACZKOWSKI DOTACJE Sp. z o. o.

Tabela 48. Podsumowanie analizy ilościowej problemów w sferze technicznej

L.p.	Sołectwo	1 Liczba sołectw, w których istnieje potrzeba modernizacji infrastruktury szkolnej	2 Liczba sołectw, w których Istnieje potrzeba budowy lub adaptacji/doposażenie infrastruktury zdrowotnej	3 Liczba sołectw, w których jest najmniejszy dostęp do infrastruktury kulturalnej	4 Liczba sołectw, w których dostęp do infrastruktury sportowej jest najmniejszy	Razem
1.	Cieklińsko				1	1
2.	Cis				1	1
3.	Dęba					0
4.	Dęba Kolonia			1	1	2
5.	Hucisko				1	1
6.	Koliszowy					0
7.	Kołoniec					0
8.	Lipa	1				1
9.	Machory			1	1	2
10.	Maleniec			1	1	2
11.	Młotkowice					0
12.	Ruda Maleniecka	1	1			2
13.	Strzęboszów			1	1	2
14.	Szkucin				1	1
15.	Tama			1	1	2
16.	Wyszyna Fałkowska				1	1
17.	Wyszyna Machorowska			1	1	2
18.	Wyszyna Rudzka			1	1	2
		2	1	7	12	22

Źródło: opracowanie własne

Podsumowanie diagnozy i wyznaczenie obszarów zdegradowanych

Analizując różne wskaźniki w podziale na sołectwa wytypowano 3, które powinny zostać objęte działaniami rewitalizacyjnymi tj. Lipa (11 pkt.), Maleniec (10 pkt.), Ruda Maleniecka (9 pkt.).

Tabela 49. Podsumowanie problemów w sferze społecznej, gospodarczej, przestrzenno-funkcjonalnej, technicznej oraz środowiskowej

Liczba wskaźników		15	2	2	4	4	27
L.p.	Sołectwo	Społeczne	Gospodarcze	Przestrzenno-funkcjonalne	Techniczne	Środowiskowe	Razem
1.	Cieklińsko	3	1	1	1	1	7
2.	Cis	1	2	1	1	1	6
3.	Dęba	3	1	1	0	2	7
4.	Dęba Kolonia	2	2	1	2	1	8
5.	Hucisko	2	2	1	1	1	7
6.	Koliszowy	3	0	1	0	2	6
7.	Kołoniec	2	2	1	0	2	7
8.	Lipa	4	1	2	1	3	11
9.	Machory	2	1	1	2	1	7
10.	Maleniec	3	1	2	2	2	10
11.	Młotkowice	2	1	1	0	3	7
12.	Ruda Maleniecka	3	0	1	2	3	9
13.	Strzęboszów	1	2	1	2	1	7
14.	Szkucin	1	2	1	1	3	8
15.	Tama	1	2	1	2	2	8
16.	Wyszyna Fałkowska	0	2	1	1	1	5
17.	Wyszyna Machorowska	2	2	1	2	1	8
18.	Wyszyna Rudzka	1	1	1	2	1	6
		36	25	20	22	31	134

Źródło: opracowanie własne

Działaniami rewitalizacyjnymi zostanie objętych 100% mieszkańców sołectw Lipa i Maleniec oraz 95% mieszkańców Rudy Malenieckiej. Łącznie działaniami rewitalizacyjnymi objętych zostanie 29,72% mieszkańców gminy.

Tabela 50. Delimitacja obszarów rewitalizacji ze względu na ograniczenie liczby mieszkańców

L.p.	Sołectwo	Liczba mieszkańców na 31.12.2015r.	% do ogółu	Do rewitalizacji
1.	Cieklińsko	116	3,66%	
2.	Cis	86	2,71%	
3.	Dęba	262	8,27%	
4.	Dęba Kolonia	100	3,16%	
5.	Hucisko	105	3,32%	
6.	Koliszowy	306	9,67%	
7.	Kołoniec	180	5,69%	
8.	Lipa	337	10,64%	337
9.	Machory	75	2,37%	
10.	Maleniec	74	2,34%	74
11.	Młotkowice	365	11,53%	
12.	Ruda Maleniecka	557	17,59%	530
13.	Strzęboszów	56	1,77%	
14.	Szkucin	180	5,69%	
15.	Tama	15	0,47%	
16.	Wyszyna Fałkowska	157	4,96%	
17.	Wyszyna Machorowska	69	2,18%	
18.	Wyszyna Rudzka	126	3,98%	
Razem		3166	100,0%	941
				29,72%

Źródło: opracowanie własne

Rewitalizacja będzie prowadzona na obszarze 20,74 km² (tj. 18,85% powierzchni gminy).

Tabela 51. Delimitacja obszarów rewitalizacji ze względu na ograniczenie powierzchni

Lp.	**Sołectwo**	Powierzchnia w km2	Powierzchnia do rewitalizacji
1.	Cieklińsko	3,21	
2.	Cis	1,99	
3.	Dęba	5,12	
4.	Dęba Kolonia	3,76	
5.	Hucisko	8,27	
6.	Koliszowy	11,52	
7.	Kołoniec	6,05	
8.	Lipa	7,36	7,36
9.	Machory	3,19	
10.	Maleniec	2,46	2,46
11.	Młotkowice	17,99	
12.	Ruda Maleniecka	10,92	10,92
13.	Strzęboszów	3,45	
14.	Szkucin	11,31	
15.	Tama	2,07	
16.	Wyszyna Fałkowska	3,76	
17.	Wyszyna Machorowska	5,29	
18.	Wyszyna Rudzka	2,33	
Ogółem		110,05	20,74
			18,85%

Źródło: opracowanie własne

Uzasadnienie wyznaczenia sołectwa **Ruda Maleniecka** jako obszaru zdegradowanego
Sołectwo na 31.12.2015r. liczyło 557 mieszkańców co stanowiło 17,6% ogółu.

Zidentyfikowane problemy w obszarze społecznym:

- największa w gminie liczba rodzin i osób korzystających z pomocy GOPS w 2014: 52 rodziny – 106 osób, w 2015: 37 rodzin, 96 osób, co stanowiło 17,2% ogółu mieszkańców sołectwa,
- 14 dzieci i młodzieży było dożywianych w 2014r., 11 w 2015 (2 miejsce w gminie po Lipie),
- największa liczba osób w gminie skorzystała z zasiłków:
  - ✓ stały – w 2014: 5, w 2015: 5,
  - ✓ okresowy – w 2014: 25, 2015: 20,
  - ✓ celowy – w 2014: 22, 2015: 15.
- najwięcej osób w gminie korzysta z pomocy GOPS z tytułu:
  - ✓ bezrobocia (32 w 2014r. i 20 w 2015r.),
  - ✓ ubóstwa (37 w 2014r.; 28 w 2015r.),
  - ✓ niepełnosprawności (5 w 2014r. i 7 w 2015r.),
  - ✓ długotrwałej lub ciężkiej choroby (7 w 2014r. i 10 w 2015r.),
  - ✓ bezradności w sprawach opiekuńczo-wychowawczych (3 w 2014r. i 5 w 2015r.),
  - ✓ alkoholizmu (po 5 osób korzystało z zasiłku z tego powodu w latach 2014/2015).
- największa liczba spośród wszystkich sołectw przestępstw i wykroczeń (36 w ciągu ostatnich 3 lat),

- sołectwo Ruda Maleniecka dotyka zapaść demograficzna – w latach 2007-2015 o 41 osób spadła liczba mieszkańców (blisko 7%),
- 130 osób jest w wieku 61+ (23%)
- Najwięcej na terenie gminy osób zarejestrowanych jako bezrobotne w Powiatowym Urzędzie Pracy:
- ✓ 2015r.: 55 osób, w tym 26 kobiet,
- ✓ 2014r.: 53 osoby, w tym 33 kobiety,
- ✓ 2013r.: 61 osób, w tym 32 kobiety.

Potencjał społeczny:
- 153 osoby w wieku do 25 r. ż. (27% ogółu mieszkańców),
- na terenie sołectwa zarejestrowanych jest 4 stowarzyszenia:
- ✓ Stowarzyszenie „W Dolinie Czarnej",
- ✓ Stowarzyszenie „Królewski Karp",
- ✓ Stowarzyszenie „Daglezja",
- ✓ Ochotnicza Straż Pożarna w Rudzie Malenieckiej.

Zidentyfikowane problemy w obszarze środowiskowym:
- Do utylizacji pozostaje jeszcze 187 880 kg azbestu na budynkach prywatnych i publicznych (4 miejsce w gminie).

Potencjał w sferze środowiskowej:
- Na terenie sołectwa zlokalizowany jest dąb szypułkowy w wieku ok. 170 lat wpisany do rejestru pomników przyrody.

Zidentyfikowane problemy w obszarze gospodarczym:
- Jedynie 20 firm było na koniec 2015r. zarejestrowanych na terenie sołectwa tj. 3,5 % mieszkańców prowadzi własny biznes.

Zidentyfikowane problemy w sferze funkcjonalno-przestrzennej:
- Istnieje konieczność ochrony (konserwacji) 2 zabytków wpisanych do rejestru zabytków nieruchomych województwa świętokrzyskiego tj. zespołu podworskiego, w tym: kaplicy, parku, dworu oraz cmentarza wojennego.

Zidentyfikowane problemy w sferze technicznej:
- Istnieje potrzeba modernizacji:
- ✓ dróg na terenie sołectwa,
- ✓ budynku Zespołu Placówek Oświatowych,
- ✓ budynku Gminnej Biblioteki Publicznej w Rudzie Malenieckiej,
- ✓ infrastruktury sportowej.

Sołectwo Lipa

Uzasadnienie wyznaczenia sołectwa jako obszaru zdegradowanego
Sołectwo na 31.12.2015r. liczyło 337 mieszkańców co stanowiło 10,6% ogółu (3 miejsce w gminie).

Zidentyfikowane problemy w obszarze społecznym:
- zwiększa się liczba rodzin korzystających z pomocy GOPS (o 2 w ciągu ostatnich 2 lat); w 2014: 14 rodzin – 51 osób, w 2015: 16 rodzin, 63 osoby, co stanowiło 18,5% ogółu mieszkańców sołectwa,

- najwięcej dzieci i młodzieży w gminie jest dożywianych (po 13 w 2014 i 2015),
- największa liczba osób w gminie skorzystała z zasiłków:
  - ✓ okresowy – w 2014: 7, 2015: 6,
  - ✓ celowy – w 2014: 5, 2015: 7.
- następująca liczba osób korzysta z pomocy GOPS z tytułu:
  - ✓ bezrobocia (12 w 2014r. i 12 w 2015r.) – 3 miejsce w gminie (po Rudzie Malenieckiej i Młotkowicach),
  - ✓ ubóstwa (13 osób w 2014r. i 15 osób w 2015r.) – 3 miejsce w gminie (j.w.),
  - ✓ długotrwałej lub ciężkiej choroby (1 w 2014r. i 2 w 2015r.),
  - ✓ bezradności w sprawach opiekuńczo-wychowawczych (po 2 osoby w 2014r. i 2015r.),
  - ✓ alkoholizmu (po 1 osobie skorzystało z zasiłku z tego powodu w latach 2014/2015).
- 8 przestępstw i wykroczeń popełnionych w latach 2013-2015,
- sołectwo Lipa dotyka prawdziwa zapaść demograficzna – w latach 2007-2015 aż o 59 spadła liczba mieszkańców (ponad 15%!),
- 87 mieszkańców jest w wieku 61+ (tj. blisko 26%),
- liczba mieszkańców sołectwa Lipa zarejestrowanych jako bezrobotne w Powiatowym Urzędzie Pracy:
  - ✓ 2015r.: 27 osób, w tym 12 kobiet,
  - ✓ 2014r.: 21 osób, w tym 12 kobiet,
  - ✓ 2013r.: 30 osób, w tym 16 kobiet.

Potencjał społeczny:
- 99 osób w wieku do 25 r. ż. (blisko 30% ogółu mieszkańców),
- na terenie sołectwa zarejestrowanych są 2 stowarzyszenia:
  - ✓ Stowarzyszenie „Lipianki”,
  - ✓ Ochotnicza Straż Pożarna w Lipie.

Zidentyfikowane problemy w obszarze środowiskowym:
- Do utylizacji pozostaje jeszcze 188 716 kg azbestu na budynkach prywatnych i publicznych (3 miejsce w gminie).

Potencjał w sferze środowiskowej:
- Na terenie sołectwa zlokalizowany jest dąb szypułkowy w wieku ok. 250 lat wpisany do rejestru pomników przyrody.

Zidentyfikowane problemy w obszarze gospodarczym:
- Jedynie 11 firm było na koniec 2015r. zarejestrowanych na terenie sołectwa tj. 3,2 % mieszkańców prowadzi własny biznes.

Zidentyfikowane problemy w sferze funkcjonalno-przestrzennej:
- Brak kanalizacji na terenie sołectwa.
- Istnieje konieczność ochrony (konserwacji) zabytku wpisanego do rejestru zabytków nieruchomych województwa świętokrzyskiego tj. Kościoła parafialnego pw. Św. Wawrzyńca.

Zdjęcie 18 Drewniany kościół w Lipie Fot. Fot. GRACZKOWSKI DOTACJE Sp. z o.o.

Zidentyfikowane problemy w sferze technicznej:

- Istnieje potrzeba modernizacji:
- ✓ dróg na terenie sołectwa,
- ✓ budynku szkoły filialnej w Lipie,
- ✓ infrastruktury sportowej.

Sołectwo Maleniec

Uzasadnienie wyznaczenia sołectwa jako obszaru zdegradowanego
Sołectwo na 31.12.2015r. liczyło 74 mieszkańców co stanowiło 2,3% ogółu (14 miejsce w gminie).

Zidentyfikowane problemy w obszarze społecznym:

- największa w gminie liczba rodzin i osób korzystających z pomocy GOPS w 2014: 8 rodzin – 13 osób, w 2015: 8 rodzin, 12 osób, co stanowiło 16,2% ogółu mieszkańców sołectwa,
- następująca liczba osób w gminie skorzystała z zasiłków:
- ✓ stały – w 2014: 4, w 2015: 5,
- ✓ okresowy – w 2014: 2, 2015: 4,
- ✓ celowy – w 2014: 4, 2015: 5.
  Łącznie liczba korzystających jest powyżej średniej w gminie.
- następująca liczba osób korzysta z pomocy GOPS z tytułu:
- ✓ bezrobocia (4 w 2014r. i 4 w 2015r.),
- ✓ ubóstwa (8 w 2014r. i 8 w 2015r.),
- ✓ niepełnosprawności (4 osoby w 2014r. i 5 osób w 2015r.) – 3 miejsce w gminie,
- ✓ alkoholizmu (1 w 2014r. i 3 w 2015r.) – 3 miejsce w gminie.
- 1 przestępstwo/wykroczenie popełnione w 2015r.
- sołectwo Maleniec dotyka prawdziwa zapaść demograficzna – w latach 2007-2015 aż o 21 osób spadła liczba mieszkańców (ponad 22% mieszkańców z 2007r.),
- w Maleńcu jest jedynie 6 osób do 25r. ż. (tj. niecałe 8%!), zaś blisko 40% mieszkańców ma 61+ (28 osób)
- liczba mieszkańców sołectwa Maleniec zarejestrowanych jako bezrobotne w Powiatowym Urzędzie Pracy:
- ✓ 2015r.: 13 osób, w tym 4 kobiety,

- ✓ 2014r.: 10 osób, w tym 3 kobiety,
- ✓ 2013r.: 8 osób, w tym 3 kobiety.
  Powyższe dane pokazują, że niestety tendencja jest bardzo negatywna, w 2015r. aż 17,5 % ogółu mieszkańców było zarejestrowanych jako bezrobotne.
- Brak jest na terenie sołectwa zarejestrowanych stowarzyszeń.

Potencjał społeczny:

- To na terenie Zabytkowego Zakładu Techniki „Maleniec" odbywają się co roku w lipcu „Kuźnice Koneckie" – sztandarowa impreza w skali powiatu oraz co 2 lata impreza plenerowa „Konecka Ryba".

Zidentyfikowane problemy w obszarze środowiskowym:

- Do utylizacji pozostaje jeszcze 106 128 kg azbestu na budynkach prywatnych i publicznych.

Zidentyfikowane problemy w obszarze gospodarczym:

- Jedynie 2 firmy były na koniec 2015r. zarejestrowane na terenie sołectwa tj. 2,7 % mieszkańców prowadzi własny biznes.

Zidentyfikowane problemy w sferze funkcjonalno-przestrzennej:

- Brak kanalizacji na terenie sołectwa.
- Istnieje konieczność ochrony (konserwacji) zabytku wpisanego do rejestru zabytków nieruchomych województwa świętokrzyskiego tj. zespołu zakładu przemysłowego, w tym: zakład, układ wodny.

Zidentyfikowane problemy w sferze technicznej:

- Istnieje potrzeba:
- ✓ modernizacji dróg na terenie sołectwa,
- ✓ zachowania dziedzictwa kulturowego Zabytkowego Zakładu Techniki w Maleńcu.

Spisy: tabel, wykresów, zdjęć, map

Spis tabel

Tabela 1. Wykaz wskaźników wziętych pod uwagę przy wyznaczaniu obszarów zdegradowanych 7
Tabela 2. Liczba rodzin i osób korzystających z pomocy GOPS w latach 2013-2015 9
Tabela 3. Analiza liczby mieszkańców poszczególnych sołectw na 31.12.2015r. 9
Tabela 4 . Liczba rodzin i osób korzystających z pomocy GOPS w latach 2014-2015 w podziale na sołectwa 10
Tabela 5. Liczba dzieci i młodzieży korzystająca z dożywiania w latach 2014-2015 z podziałem na sołectwa ... 11
Tabela 6. Liczba osób korzystająca z zasiłków stałych, okresowych, celowych w poszczególnych jednostkach pomocniczych Gminy Ruda Maleniecka 11
Tabela 7. Liczba osób korzystająca z zasiłków z powodu bezrobocia w latach 2014-2015 12
Tabela 8. Liczba osób korzystająca z zasiłków z powodu ubóstwa w latach 2014-2015 13
Tabela 9. Liczba osób korzystająca z zasiłków z powodu niepełnosprawności w latach 2013-2015 14
Tabela 10. Liczba osób korzystająca z zasiłków z powodu długotrwałej lub ciężkiej choroby w latach 2014-2015 14
Tabela 11. Liczba osób korzystająca z zasiłków z powodu bezradności w sprawach opiekuńczo-wychowawczych w latach 2014-2015 15
Tabela 12. Liczba osób korzystająca z zasiłków z powodu alkoholizmu w latach 2014-2015 16
Tabela 13. Podsumowanie problemów w sferze społecznej w zakresie korzystających z pomocy GOPS 17
Tabela 14. Ogólna liczba przestępstw i wykroczeń w podziale na kategorie w Gminie Ruda Maleniecka 18
Tabela 15. Miejscowości najbardziej zagrożone przestępczością 19
Tabela 16. Struktura ludności na terenie Gminy Ruda Maleniecka w latach 2013-2015 20
Tabela 17. Liczba mieszkańców w poszczególnych sołectwach – stan na 31.12.2013 22
Tabela 18. Liczba mieszkańców w poszczególnych sołectwach – stan na 31.12.2014 23
Tabela 19. Liczba mieszkańców w poszczególnych sołectwach– stan na 31.12.2015 24
Tabela 20. Wskaźnik obciążenia demograficznego w latach 2010-2014 25
Tabela 21. Liczba sołectw, w których nastąpił spadek liczby mieszkańców lub zwiększenie liczby mieszkańców było mniejsze niż średnia dla sołectwa 25
Tabela 22. Liczba mieszkańców do 25 roku życia w poszczególnych sołectwach Gminy Ruda Maleniecka 26
Tabela 23. Procentowy udział mieszkańców powyżej 61 lat i więcej w poszczególnych sołectwach 27
Tabela 24. Podsumowanie analizy demograficznej gminy 28
Tabela 25. Liczba bezrobotnych w Gminie Ruda Maleniecka z podziałem na sołectwa w latach 2013-2015 29
Tabela 26. Liczba czytelników Gminnej Biblioteki Publicznej w Rudzie Malenieckiej według wieku i rodzaju wykonywanego zajęcia za rok 2015 30
Tabela 27. Analiza w których sołectwach zarejestrowane są organizacje pozarządowe 32
Tabela 28 Podsumowanie problemów w sferze społecznej 33
Tabela 29. Pozostałe do unieszkodliwienia wyroby zawierające azbest [kg] w Gminie Ruda Maleniecka 39
Tabela 30. Pomniki przyrody na terenie gminy Ruda Maleniecka 40
Tabela 31. Podsumowanie problemów w sferze środowiskowej 41
Tabela 32. Wskaźniki gospodarcze Gminy Ruda Maleniecka 42
Tabela 33. Liczba firm zarejestrowanych i wyrejestrowanych na terenie Gminy Ruda Maleniecka 43
Tabela 34. Liczba firm zarejestrowanych w Centralnej ewidencji i informacji o działalności gospodarczej (CEiDG) w latach 2012-2015 44
Tabela 35. Wykaz obiektów turystyczno-gastronomicznych w poszczególnych sołectwach Gminy Ruda Maleniecka 46
Tabela 36. Podsumowanie problemów w sferze gospodarczej 47
Tabela 37. Drogi gminne na terenie Gminy Ruda Maleniecka 47
Tabela 38. Wskaźniki zwodociągowania Gminy Ruda Maleniecka 48
Tabela 39. Wskaźniki skanalizowania Gminy Ruda Maleniecka 49
Tabela 40. Analiza sołectw pod kątem posiadanej infrastruktury wodociągowej, kanalizacyjnej 49
Tabela 41. Wykaz zabytków na terenie Gminy Ruda Maleniecka 50
Tabela 42. Podsumowanie analizy ilościowej problemów w sferze funkcjonalno-przestrzennej 50
Tabela 43. Liczba uczniów w poszczególnych szkołach na terenie Gminy Ruda Maleniecka 51
Tabela 44. Potrzeby obiektów użyteczności publicznej na terenie Gminy Ruda Maleniecka 52

Tabela 45 Liczba osób zapisanych do ośrodka zdrowia w Rudzie Malenieckiej 54
Tabela 46. Analiza infrastruktury kulturalnej dostępnej w poszczególnych sołectwach gminy Ruda Maleniecka 57
Tabela 47. Analiza infrastruktury sportowej dostępnej w poszczególnych sołectwach 58
Tabela 48. Podsumowanie analizy ilościowej problemów w sferze technicznej 60
Tabela 49. Podsumowanie problemów w sferze społecznej, gospodarczej, przestrzenno-funkcjonalnej, technicznej oraz środowiskowej 61
Tabela 50. Delimitacja obszarów rewitalizacji ze względu na ograniczenie liczby mieszkańców 61
Tabela 51. Delimitacja obszarów rewitalizacji ze względu na ograniczenie powierzchni 62

Spis zdjęć

Zdjęcie 1 Budynek Gminnej Biblioteki Publicznej w Rudzie Malenieckiej – stan obecny. fot. GRACZKOWSKI DOTACJE Sp. z o.o. 30
Zdjęcie 2 Dom Ludowy w Młotkowicach wyremontowany z Programu Rozwoju Obszarów Wiejskich – działanie „Odnowa i rozwój wsi". Fot. GRACZKOWSKI DOTACJE Sp. z o.o. 31
Zdjęcie 3 Rzeka Czarna Konecka w okolicach Kołońca. Źródło: http://mapa.nocowanie.pl/olszamowice/zdjecia/37281353/ 35
Zdjęcie 4 Zbiornik wodny w miejscowości Ruda Maleniecka. 38
Zdjęcie 5 Stawy hodowlane na terenie gminy Ruda Maleniecka, http://konskie.travel/data/mp/_itszczegolygaleria_large/775/010.jpg 45
Zdjęcie 6 Zbiornik w Maleńcu. http://konskie.travel/data/mp/_itszczegolygaleria_large/776/011.jpg 45
Zdjęcie 7 Zabytkowy Zespół Walcowni i Gwoździarni w Maleńcu Fot. GRACZKOWSKI DOTACJE Sp. z o.o. 50
Zdjęcie 8 Publiczna Szkoła Podstawowa w Rudzie Malenieckiej – Szkoła Filialna w Lipie 52
Zdjęcie 9 Publiczne Gimnazjum w Rudzie Malenieckiej Fot. GRACZKOWSKI DOTACJE Sp. z o.o. 52
Zdjęcie 10 Publiczna Szkoła Podstawowa w Rudzie Malenieckiej –stan na 2012r. 53
Zdjęcie 11 Szkucin – Dom Ludowy. Fot. GRACZKOWSKI DOTACJE Sp. z o.o. (stan 2012) 55
Zdjęcie 12 Remiza OSP Koliszowy. Fot. GRACZKOWSKI DOTACJE Sp. z o.o. (stan 2012r.) 55
Zdjęcie 13 Remiza OSP w Kołońcu. Fot. GRACZKOWSKI DOTACJE Sp. z o.o. (stan 2012r.) 56
Zdjęcie 14 Remiza OSP w Wyszynie Fałkowskiej. Fot. GRACZKOWSKI DOTACJE Sp. z o.o. (stan 2012r.) 56
Zdjęcie 15 Gminna Biblioteka Publiczna w Rudzie Malenieckiej – stan obecny. 57
Zdjęcie 16 Hala sportowa przy Publicznym Gimnazjum w Rudzie Malenieckiej. 58
Zdjęcie 17 Boisko szkolne w Lipie Fot. GRACZKOWSKI DOTACJE Sp. z o. o. 59
Zdjęcie 18 Drewniany kościół w Lipie Fot. Fot. GRACZKOWSKI DOTACJE Sp. z o.o. 65

Spis wykresów

Wykres 1 Struktura liczby mieszkańców poszczególnych sołectw Gminy Ruda Maleniecka 21

Spis map

Mapa 1. Lokalizacja Gminy Ruda Maleniecka na tle województwa świętokrzyskiego i powiatu koneckiego 6
Mapa 2. Obszary chronione na terenie Gminy Ruda Maleniecka 37
Mapa 3. Fragment Obszaru Specjalnej Ochrony Siedlisk Dolina Czarnej 38
Mapa 4. Obszary chronione na terenie Gminy Ruda Maleniecka 40